



Weißkirchen a. d. Traun Kleindenkmäler Wanderwege

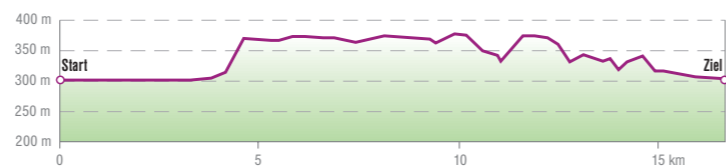


GISDAT



Kleindenkmäler Wanderweg West

→ neuer Parkplatz Traunuferweg 3 16,6 km 4 ½ Std.

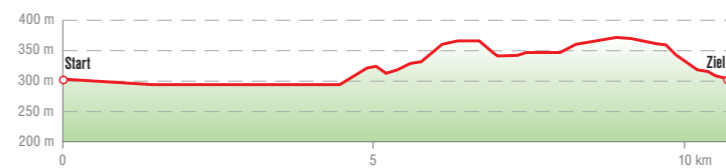


Wir starten beim neuen Parkplatz Traunuferweg 3 (Aufbahnhalle) Richtung Spar Markt. Hier bitte über die Straße und am Rad- und Gehweg Richtung Marchtrenk. Am Ende des Betriebsparks westwärts Richtung Bergern 1 2 3 durch Bergern bis zur Hansfischer Kapelle 4. Vor der Kapelle Links einbiegen durch den Betriebspark West. Zur (Traunuferlandesstraße) über die Bergernstraße 65m 5 6 entlang links den Waldweg hoch. Über Felder und Wald durch Schimpelsberg zum Golfplatz 12. Der Straße entlang Richtung Weyerbach Weißkirchen. Am Ende des Golfplatzes geht es rechts die Wehrstraße hoch Richtung Klobing 13. Hier geht es wieder runter zum Bach in die Ortschaft Weyerbach 14. Dort rechts zum Weyerbach zur Hammer-schmiede und über den Weidenweg in den Ort. Im Ort am Bach entlang halten zur Feuerwehr. Hier über den Platz zum Weg am Bach über die Brücke zum Mühlenweg 15.



Kleindenkmäler Wanderweg Ost

→ neuer Parkplatz Traunuferweg 3 10,7 km 3 Std.



Wir starten beim neuen Parkplatz Traunuferweg 3 (Aufbahnhalle) Richtung Spar Markt. Hier bitte über die Straße und am Rad und Gehweg Richtung Ort. Links in die Untere Dorfstraße vorbei an 1 Richtung Hetzendorf bis zur Puckinger Straße. Diese queren wir bei 4, um Richtung Sinnersdorf zu gehen. Vor dem Weyerbach rechts dem Feldweg weiter bis Untersinnersdorf folgen. Weiter Richtung Grassing 5 auf der rechten Seite des Baches. Bei 7 links abbiegen Richtung Haisching und über die Landesstraße durch Oberndorf weiter zur Hubertus-Kapelle 9. Von dort durch die Siedlung Am Rapelberg zurück über die Allhaminger Straße am Gehweg nach Weißkirchen.




LEGENDE KLEINDENKMÄLER

Wanderweg West

- 1 Kasten Kreuz
- 2 Illing-Kapelle
- 3 Obermayr-Kastenkreuz
- 4 Hansfischer-Kapelle
- 5 Gedenkstein
- 6 Trauner Bildkreuz
- 7 Obergut zu Vogelgesang Bildkreuz
- 8 Schimpelbauern Bildkreuz
- 9 Pfeilerbildstock
- 10 Kapelle zu Buchet
- 11 Untersommer Bildkreuz
- 12 Kiklgruber Kapelle
- 13 Klobinger Kapelle
- 14 Unterstögleitner Bild
- 15 Windischbauer Dachkreuz
- 16 Petersdorfer Bildkreuz

Wanderweg Ost

- 1 Pechmann-Bilderbaum
- 2 Florianistein
- 3 Pfeiffer-Dachkreuz
- 4 Bauernwagner -Laubenkapelle
- 5 Mayr zu Derndorf Kapelle
- 6 Christlbauern Bildbaum
- 7 Michlathner -Kapelle
- 8 Huber -Bildkreuz
- 9 Hubertus-Kapelle
- 10 Birkl-Dachkreuz
- 11 Allbauern Bildkreuz
- 12 Wagner-Kreuz



KLEINDENKMÄLER

Meist mit Bild und Inschrift erinnern sie an Personen oder Ereignisse aus der Umgebung und der Geschichte ihres Standortes.

Der Anstoß zur Errichtung war vorwiegend ein Gelöbnis, ein persönlicher Schicksalstag, aber auch aus schuldiger Dankbarkeit gegenüber Gott.

Viele Kleindenkmäler sind auch als Weg- und Flurdenkmale anzusprechen. Sie bestimmen das jeweilige Landschaftsbild und sind keineswegs ein unbedeutender Bestandteil einer Kulturlandschaft.

Sie dienen vielerorts als Wegmarkierungen und waren markante Orientierungspunkte für Fuhrleute, Kirchengänger und Wanderer. Sie sind künstlerisch nicht so bedeutend wie die großen Denkmäler, aber doch bemerkenswerte Kleinode der örtlichen Handwerkskunst, vielfach gestaltet nach begrifflicher Anschaulichkeit.

Kleindenkmäler sind landschaftliche Bildzeugnisse, Andachtsorte und Zeichen gegenwärtiger Volksfrömmigkeit, sowie eine Besonderheit in unserer Landschaft.

Danke an alle Besitzer, denen es ein Anliegen ist, diese Kleinode zu pflegen und zu erhalten.

Franz Wasserbauer sen. 2017

Medieninhaber & Herausgeber: Alpenverein Weißkirchen

Datenaufbereitung, Layout und Kartographie: GEMDAT OÖ GmbH & Co KG; 4020 Linz, Schiffmannstraße 4, www.gemdat.at; Stand 05/2020

Alle Angaben wurden mit größter Sorgfalt erhoben, erfolgen jedoch ohne Gewähr und erheben nicht Anspruch auf Vollständigkeit. Änderungen und Druckfehler vorbehalten. Nachdruck, auch auszugsweise, und Nachahmung sind ausdrücklich verboten.

WANDERVERHALTENSREGELN

1. **Wirf nichts weg!**
2. **Nimm Deine Abfälle mit!**
3. **Vermeide unnötigen Lärm!**
4. **Führe Deinen Hund an der Leine!**
5. **Nimm den Hundekot mit zu einer dafür vorgesehenen Sammelstelle!**
6. **Verlasse nicht den markierten Weg!**
7. **Sei vorsichtig mit offenem Feuer!**
8. **Pflücke keine geschützten Pflanzen!**
9. **Respektiere den Lebensraum der Wildtiere!**
10. **Gehe verantwortungsbewusst mit allen Lebewesen und der Natur um!**

Genieße die Natur und die Bewegung an der frischen Luft.



EINKEHRMÖGLICHKEITEN

Golfrestaurant Wels

Golfrestaurant Wels OG
Golfplatzstraße 2
☎ 07243/22955
✉ office@golfrestaurant-wels.at

Öffnungszeiten:
Di – So 11:00 – 22:00 Uhr
Warme Küche 12:00 – 20:00 Uhr

Taverna

Pizza & Burger
Kirchengasse 5
☎ 07243/21200

Öffnungszeiten
Di – So 11:00 – 22:00 Uhr
Durchgehend Warme Küche

Weißkirchner Hof

Obere Dorfstraße 3
072743/56122
Öffnungszeiten:
Mi, Do, Fr,
10:00 – 14:00, 17:00 – 22:00 Uhr
Warme Küche
11:00 – 13:30, 17:00 – 20:30 Uhr
Sa 10:00 – 22:00 Uhr
Warme Küche
11:00 – 13:30, 17:00 – 20:30 Uhr
So + Feiertag 10:00 – 15:00 Uhr
Warme Küche 11:00 – 13:30 Uhr



ALPENVEREIN WEISSKIRCHEN

Die Ortsgruppe Weißkirchen an der Traun wurde im Jahr 1963 von Hermann Salfinger gegründet und ist bis heute ein Teil der Sektion Wels. Im Jahr 1978 wurde unter Waltraud Leeb (Huschka) die Jugendgruppe ins Leben gerufen. Die 2e Kletterwand in Oberösterreich wurde im Jahr 1990 im Hauer Stadl feierlich mit einem KletterCup eröffnet. Die Kletterwand ist ein idealer Treffpunkt für Kinder und Jugendliche.

Um die Ausrüstung der Jugend und der Ortsgruppe zentral und gebündelt zu verwalten wurde im Jahr 2007 im ehemaligen IBA Gebäude das Büro zu den Vereinsräumlichkeiten umgebaut.

In den Wintermonaten werden hier die Jugendstunden abgehalten. Die Räumlichkeiten werden für Sitzungen und kleine Veranstaltungen, Bilderabend, Kartenspielen usw. genutzt.

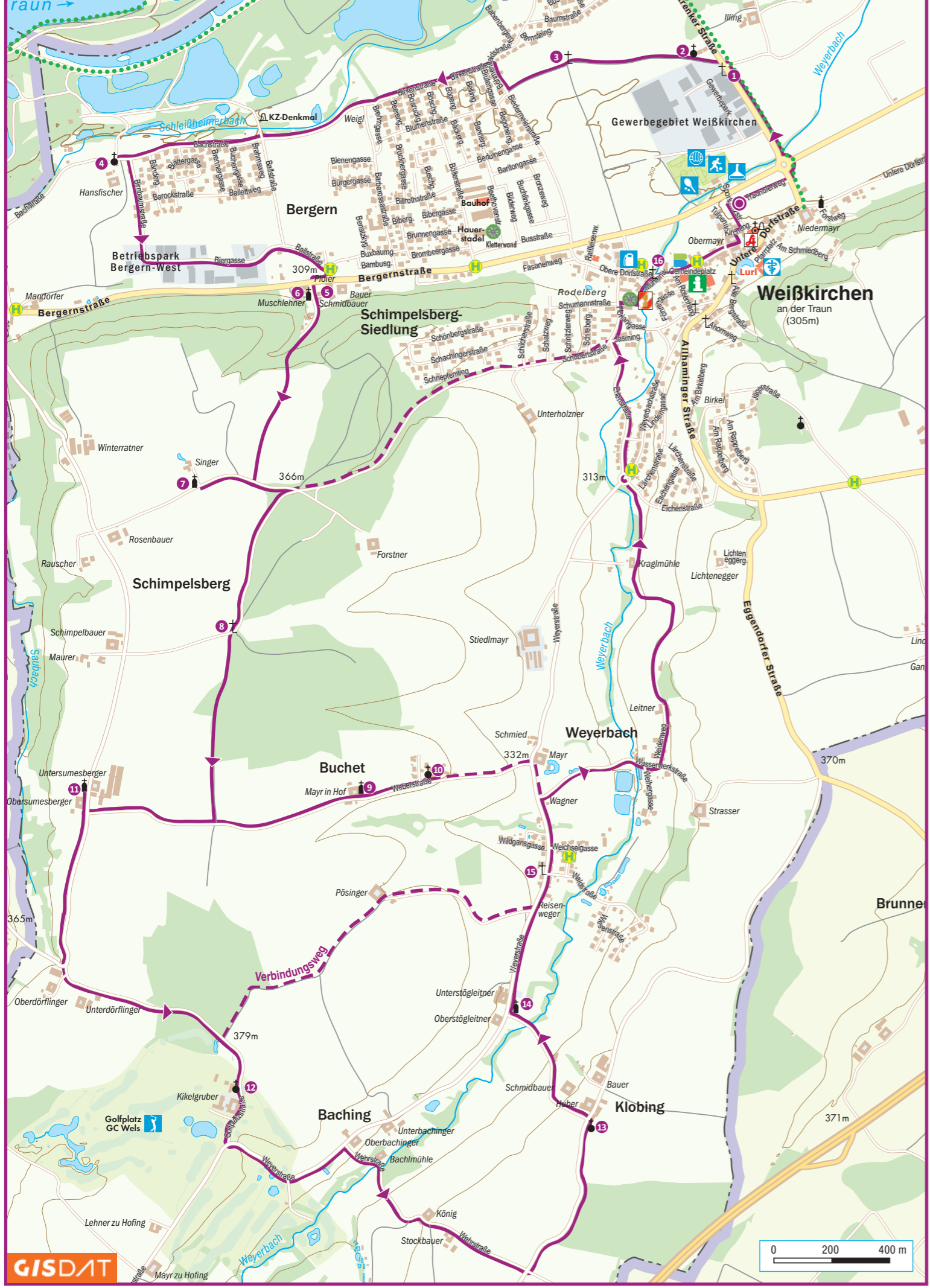
Die Materialausleihe ist nach Vereinbarung möglich.

Details hierfür bitte über die Homepage.

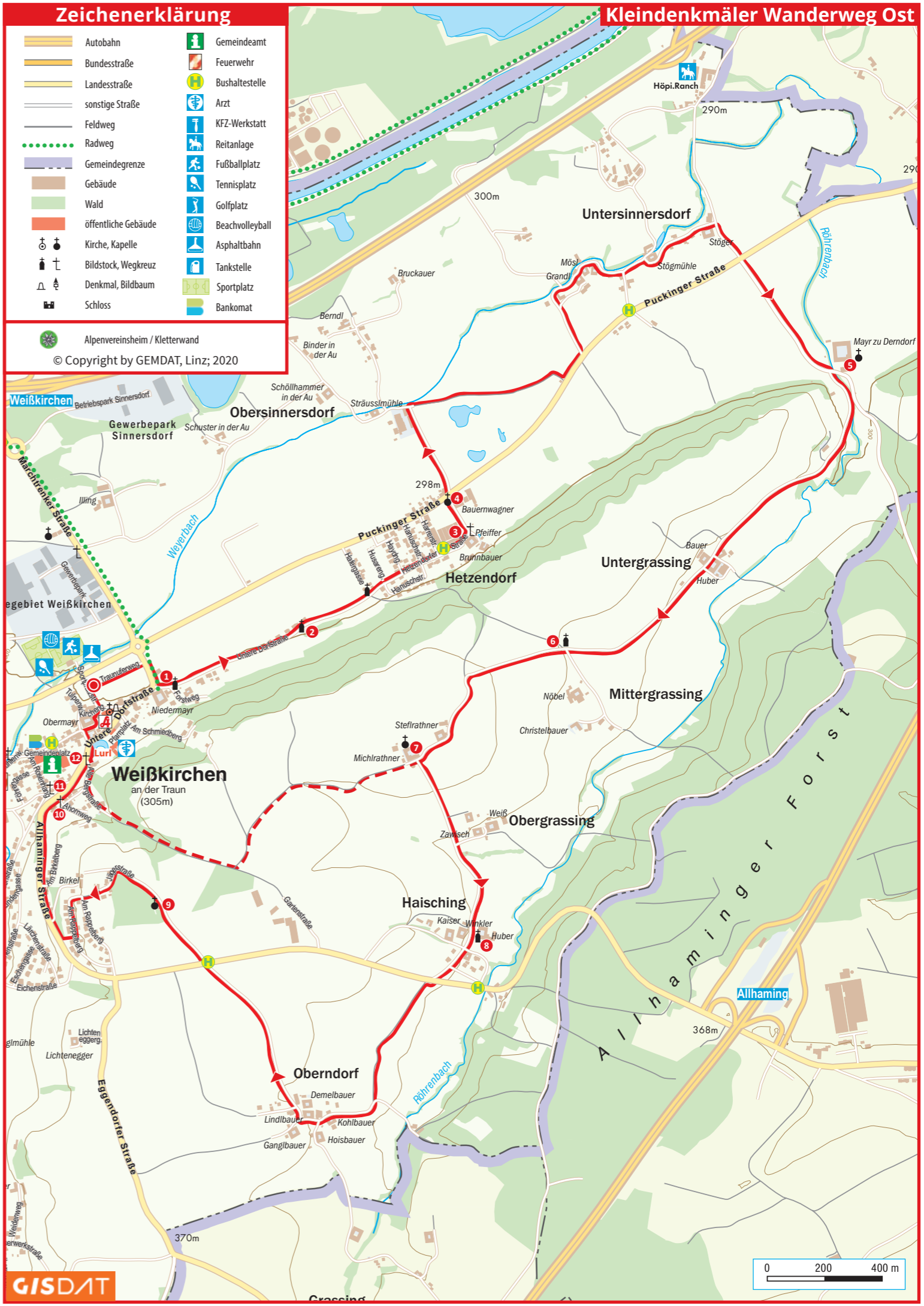
Alpenverein Weißkirchen / Tr.

Florianigasse 1
4616 Weißkirchen
✉ av-weisskirchen@gmx.net
🏠 www.alpenverein.at/wels-weisskirchen
📘 www.facebook.com/Alpenverein-Weißkirchen-an-der-Traun

Kleindenkmäler Wanderweg West



Kleindenkmäler Wanderweg Ost



Zeichenerklärung

	Autobahn		Gemeindeamt
	Bundesstraße		Feuerwehr
	Landesstraße		Bushaltestelle
	sonstige Straße		Arzt
	Feldweg		KFZ-Werkstatt
	Radweg		Reitanlage
	Gemeindegrenze		Fußballplatz
	Gebäude		Tennisplatz
	Wald		Golfplatz
	öffentliche Gebäude		Beachvolleyball
	Kirche, Kapelle		Asphaltbahn
	Bildstock, Wegkreuz		Tankstelle
	Denkmal, Bildbaum		Sportplatz
	Schloss		Bankomat
	Alpenvereinsheim / Kletterwand		

© Copyright by GEMDAT, Linz; 2020