

Österreichische Post AG
SP 22Z043487 S
ÖAV Tulln
3430 Tulln, Donaulände 1

alpenverein
tulln



Unterstützt von

TULLN/DONAU



tullner
AV-Post

Alpinprogramm 2024 78 JAHRE ÖAV TULLN mit Berichtsteil Aktivitäten aus 2023

Familienprogramm
Wandern
Alpines Wandern
Weitwandern
Klettersteige
Kletterturm
Kletterhalle
Sportplatz
Mountainbike
Trailrunning
Paddeln
Kraft-Ausdauer-Training

PROGRAMM

www.alpenverein.at/tulln



Erste Hilfe ^{SAB}

Sofortmaßnahmen bei Unfällen im Gebirge

SOBER
a m B e r g

Ein Unfall im Gebirge ist anders! Gelände- und Wetterfaktoren können die Hilfe durch die organisierte Rettung um Stunden verzögern. In dieser speziellen Erste-Hilfe-Schulung lernen und üben wir die Umsetzung eines einfachen Erste-Hilfe-Schemas. Um im Notfall vorbereitet zu sein beschäftigen wir uns im Detail mit:

- passender Notfallausrüstung, Schwerpunkt Rettungsdecke und Notverband (Israeli Bandage)
- Praktische Übungen Indoor und Outdoor z.B. div. Anwendungsmöglichkeiten der Rettungsdecke wie Tiroler Wrap, Rettungsring zur Bergung und verschiedenen Arten der Verwendung des Notverbandes (Israeli Bandage)
- Gefahrenbereichen und Selbstschutz
- Absetzen des Notrufs
- Verhalten bei Hubschrauberbergung

Womit wir uns nicht beschäftigen ist klassische Erste Hilfe wie Wiederbelebung

Die Schulung ersetzt KEINEN Erste Hilfe Kurs und es gibt auch keine Bestätigung.

Wo: Alpenvereinshaus Tulln, Donaulände 1

Wann: 09.03.2024, 09:00 bis ca. 16:00

Voraussetzungen: Gesundheit und körperliche Fitness für Übungen Outdoor, keine Erste Hilfe Kenntnisse notwendig

Ausrüstung: Kleidung nach Witterung die auch schmutzig werden darf, Hausschuhe für Indoor, Trinken

Unkostenbeitrag: 40,-- Euro bei Anmeldung zu bezahlen

Jeder Teilnehmer erhält einen Cardfolder Erste Hilfe, eine Rettungsdecke und einen Notverband (Israeli Bandage) für die Übungen am Kurstag und zum mit nach Hause nehmen (im Kursbeitrag inkl.)

Kursleitung: Wolfgang Wimmer, Kursleiter Erste Hilfe ^{SAB} des Alpenvereins

Bei Fragen im Vorfeld: 0660 3438264

Mind. 6 max. 12 Teilnehmer:innen, **Anmeldung:** wolfgangwimmer.avtulln@gmail.com

Das Erste Hilfe Paket SAB-First Aid Kit des Alpenvereins kann zum Selbstkostenpreis für Mitglieder um Euro 39,90 am Kurstag erworben werden.



Liebes Mitglied des Alpenverein Tulln,

wie du sicher gleich gemerkt hast – das Alpinprogramm 2024 ist noch umfangreicher als bisher. Das liegt nicht nur an dem umfangreichen Programm mit rund 80 Unternehmungen – von Heimatwandern bis zum Freeriden ist alles dabei – sondern auch am neuen Teil mit vielen Fotos und Berichten zu Touren aus 2023.

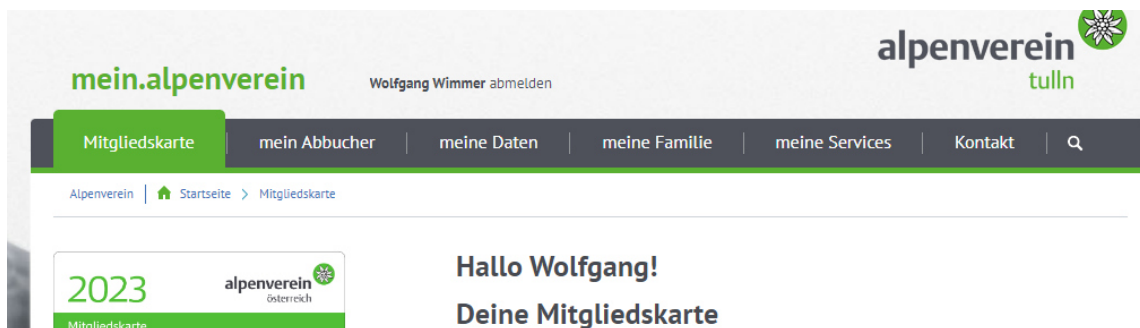
Bitte achte auf den teilweise frühen Anmeldeschluss bei manchen Touren und melde dich generell lieber früher als später an. Es erleichtert die Organisation für unsere Tourenführer:innen. Vor allem bei den mehrtägigen Touren (es gibt 2024 u.a. auch eine Wanderwoche Korsika und eine im Sellrain/Tirol) ist das wichtig.

Wie jedes Jahr – auch 2024 wird es wieder die eine oder andere Verschiebung einer Tour geben bzw. wird es noch zusätzliche Aktivitäten geben. Auf www.alpenverein.at/Tulln findest du immer alles ganz aktuell. Dort kannst du dich auch für unseren Newsletter anmelden.

Neben unseren Whatsapp Gruppen für spontane Unternehmungen (Info im Programm), gibt es seit kurzem auch einen Whatsapp Kanal der Sektion. Einfach dem QR-Code folgen und abonnieren. Gerne folge uns auch auf Facebook.



Nutzt du schon **mein.alpenverein.at**?



Hier findest du nicht nur deine elektronische Mitgliedskarte, sondern kannst auch:

- Deine persönlichen Daten wie Adresse, Email,... ändern
- Ein Kind als Mitglied anmelden
- Einen Abbuchungsauftrag für den Mitgliedsbeitrag einrichten (DANKE – das vereinfacht uns die Mitgliederverwaltung sehr)
- Den Alpenvereinskalender bestellen u.v.m.

Wir werden oft nach einer Bouldermöglichkeit in Tulln gefragt. Die gibt es leider nicht, aber wir hätten schon Interesse einen Boulderraum einzurichten. Dafür würden wir eine entsprechende Räumlichkeit suchen – sie sollte zumindest 4 Meter Raumhöhe und mind 80m² haben. Wenn du da eine Idee hast – melde dich bitte bei mir.

Im Namen des Alpenverein Tulln darf ich mich für deine Treue bedanken und wünsche dir ein schönes Outdoorjahr 2024!

Wolfgang (Wimmer) Alpinreferent Tulln, wolfgangwimmer.avtulln@gmail.com

Inhaltsverzeichnis

Seite 1	Titelblatt
Seite 2	Erste Hilfe
Seite 3	Vorwort
Seite 4	Inhaltsverzeichnis
Seite 5 - 9	Termine chronologisch
Seite 10	fixe Termine und spontane Touren
Seite 11	Heimatwanderungen mit Asa
Seite 12	Wanderwoche mit Sandrina im Sellrain
Seite 13	Alpine Wandertage mit Wolfgang Ostermann in den Stubai Alpen
Seite 14	Alpine Wanderwoche mit Johann in Korsika
Seite 15	Hallenklettern
Seite 16	Paddlerjourfixe und Schnupperpaddeln
Seite 17	Paddeln Anfängerkurs
Seite 18	An- und Abpaddeln
Seite 19 - 44	Übersicht thematisch
Seite 45	Unser Alpenvereinshaus
ab Seite 46	Berichte aus 2023
	Wandern mit Robert
	Weitwanderung Waldmarkweg mit Sandrina
	Klettersteige & Alpines Wandern mit Uschi
	Lienzer Dolomiten – schwer motiviert - Anton
	Ötztal mit Johann
	Mountainbiken mit Markus
	Mountainbike-Tour am Ostrong mit Sigrid
	Tradition - Wanderwoche im Lungau mit Christine
	Gleiwitzer Höhenweg mit Wolfgang O.
	Schitour Anna Alm mit Helga
	Genuss-Schitourentage Kelchalm Norbert
	Zellerrain Schitour mit Sigrid
	Saisonopening Mehrseillängen Grazer Bergland mit Max
	Mehrseillängenkurs im Grazer Bergland mit Georg
	Paddeltouren 2023:
	Vogalonga mit Christoph
	Die Wien-Paddeltour mit Brigitte
	Gießgang Paddeltour mit Christoph
	Mur-Tour mit Christoph

Impressum

**Einladung zur Jahreshauptversammlung - Freitag, 24.05.2024, 18:00 im
Alpenvereinshaus Tulln „Sepp Brezina Haus“**

Die Tagesordnung und Allfälliges wird rechtzeitig auf der Homepage bekannt gegeben.
Wir freuen uns auf Euer Kommen!



Datum	Art	Veranstaltung / Ziel	Seite
immer Donnerstag an Schultagen	Training Andi Müllner	Kraft-Ausdauertraining Turnsaal d. VS II 18:40-20:30 Uhr bis 28.03. 2024 siehe HOMEPAGE Leitung: Andi Müllner Tel: 0676 438 26 72	
immer Dienstag an Schultagen	Klettern Wolfgang Wimmer	Kinderklettern im Turnsaal der Marc Aurel Schule, 18:00 - 19:00 Leitung: Wolfgang Wimmer Tel: 0660 343 82 64	15
immer Dienstag an Schultagen	Klettern Oliver Friedrich	Jugendliche/Erwachsenenklettern im Turnsaal der Marc Aurel Schule, 19:00 - 21:30 Leitung: Oliver Friedrich Tel: 0660 / 689 35 24	15
immer Donnerstag ab 28.03.2024	Paddel- Jour-Fixe Bärbel Werzinger	Paddel-Jour-Fixe: OAV-Haus-Donauterrasse, 18:00-19:30, ab 28.03.2024 bis 24.10.2024 Leitung: Bärbel Werzinger Keine Anmeldung notwendig	16
1. u. 3. Donnerstag ab 06.06.2024	Schnupperpaddeln Bärbel Werzinger	jeden 1. und 3. Donnerstag im Monat (Juni-September) 18.00 bis 20:00 ist Schnupperpaddeln möglich Leitung: Bärbel Werzinger Anmeldung: www.paddelsportklub-tulln.at	16
Freitag 15.12.2023	Schitouren Helga Friedrich	Gemütliche vorweihnachtliche Schitour in den NÖ Voralpen je nach Schneelage	31
Freitag 22.12.2023	Schitouren Helga Friedrich	Beginnerschitour Tirolerkogel Für alle die mal eine Schitour probieren möchten	31
Freitag 05.01.2024	Schitouren Pauli Fleißner	für Anfänger in den Voralpen - Ziel je nach Schneelage	31
Freitag - Sonntag 12.01.2024 - 14.01.2024	Schitouren Max Muck	Schitourenwochenende für ambitionierte junge Erwachsene in Kolm Saigurn	32
Freitag 12.01.2024	Schitouren Helga Friedrich	Gemütliche Schitour in den NÖ Voralpen je nach Schneelage	31
Sonntag 14.01.2024	Heimatwandern Asa Ursula Buchmann	Kleine, feine Wanderungen zum „Zu-Fuß-Kennenlernen“ der heimatlichen Umgebung	11
Freitag 19.01.2024	Schitouren Wolfgang Wimmer	Über den Herzerlweg zum Hennesteck/Anna-Alm, je nach Schneelage Start Parkplatz Reidllifte oder Parkplatz ehemalige Pfarrbodenlifte	32
Mittwoch 24.01.2024	Schitouren Pauli Fleißner	Terzer Göller (1.729m) über Lahnsattel	32
Samstag 27.01.2024	Schneesuh Sandrina Wimmer	Wienerwald / Alpenvorland Ziel wird kurzfristig nach der aktuellen Schneelage fixiert	34
Dienstag 30.01.2024	Wandern Robert Schwarz	Vom Kahlenbergerdorf nach Hadersdorf	35
Sonntag 11.02.2024	Heimatwandern Asa Ursula Buchmann	Kleine, feine Wanderungen zum „Zu-Fuß-Kennenlernen“ der heimatlichen Umgebung	11
Mittwoch 14.02.2024	Schitouren Pauli Fleißner	Veitsch (1.981m) über Rodel	33
Samstag - Sonntag 17.02.2024 - 18.02.2024	Freeriden Max Muck	Freeride Wochenende in Gastein oder Krippenstein oder ähnliches	22
Samstag 17.02.2024	Schneesuh Sandrina Wimmer	Wienerwald / Alpenvorland Ziel wird kurzfristig nach der aktuellen Schneelage fixiert	34
Dienstag 20.02.2024	Wandern Robert Schwarz	Waxenberg (500 m) - Mammutbäume bei Göttweig - Predigtstuhl	35



Freitag – Sonntag (Anreise Do abends) 23.02.2024 – 25.02.2024	Schitouren Andreas Rauchöcker Michael Rauchöcker	Schitouren Johnsachtal Das schneesichere Johnsachtal bietet eine Vielzahl abwechslungsreicher Schitouren unterschiedlicher Schwierigkeit	33
Samstag 02.03.2024	Schitour Sigrid Skov	Schitour auf die Gemeindealpe von Zellerrain	33
Sonntag 03.03.2024	Schitour Sigrid Skov	Schitour auf den Göller vom Lahnsattel	34
Dienstag 05.03.2024	Wandern Robert Schwarz	Ottensteiner Stausee - Rundwanderung	36
Samstag 09.03.2024	Erste Hilfe im Gelände Kurs Wolfgang Wimmer	Erste Hilfe Kurs Sicher am Berg Sofortmaßnahmen bei Unfällen im Gebirge	2
Sonntag 10.03.2024	Heimatwandern Asa Ursula Buchmann	Kleine, feine Wanderungen zum „Zu-Fuß-Kennenlernen“ der heimatlichen Umgebung	11
Sonntag 24.03.2024	Anpaddeln Bärbel Werzinger	Die erste gemeinsame Ausfahrt im Jahr 2024! Jedes Mitglied ist gerne gesehen. Leichte Ausfahrt bei schönem Wetter oder einfach nur ein Beisammensein?	18
Dienstag 26.03.2024	Wandern Robert Schwarz	Semmering - Kalte Rinne - Speckbacherhütte - Payerbach	36
Donnerstag - Sonntag 04.04.2024- 07.04.2024	Klettern Andreas Rauchöcker	Klettern in Imst Durch die südseitige Ausrichtung der meisten Felsen findet man bereits früh im Jahr optimale Bedingungen vor, um einen gemütlichen Start der Klettersaison im Freien zu ermöglichen	23
Samstag 06.04.2024 Ersatztermin 7.4.2024	Klettern Anton Handl	Neuer Innerkofler Steig - max 5 laut UIAA gerichtet an Sportkletterer, welche sich im MSL Klettern versuchen wollen	23
Samstag 13.04.2024	Wandern Sandrina Wimmer	Kieneck (1.107 m)	37
Dienstag 16.04.2024	Wandern Robert Schwarz	Wandern am Ostrong (Waldviertel)	37
Samstag 20.04.2024	Klettersteig - Grundkurs Uschi Valcak	Klettersteig Grundkurs - Anfänger / Mödlinger Klettersteig	26
Samstag 20.04.2024 Ersatztermin 21.04.2024	Klettern Anton Handl	Fredsteig / Varianten - max 3-4 laut UIAA je nach Teilnehmer	23
Sonntag 21.04.2024	Heimatwandern Asa Ursula Buchmann	Kleine, feine Wanderungen zum „Zu-Fuß-Kennenlernen“ der heimatlichen Umgebung	11
Samstag 27.04.2024	Wandern Margit Stemmen	Kapellenwanderweg Wanderung zwischen St.Andrä-Wördern, Greifenstein, Hadersfeld und Gugging	37
Samstag - Sonntag 27.04.2024 - 28.04.2024	Klettern Max Muck	Saisonopening Mehrseillänge Grazer Bergland o. ähnliches Die Saison kann starten, geführte Mehrseillängen-Touren im Grazer Bergland mit individueller Anpassung der Schwierigkeiten je nach Können	24
Samstag 04.05.2024	Wandern Wolfgang Wimmer	Die große 1er Runde gestartet am Passauerhof - ca 24 Km und 600 Hm	38
Samstag 04.05.2024 Ersatztermin 05.05.2024	Klettern Anton Handl	Tirolersteig Mixtüre 3-5+ laut UIAA je nach Teilnehmer gerichtet an Sportkletterer und oder Anfänger welche sich im MSL Klettern versuchen wollen	24



Dienstag 07.05.2024	Wandern Robert Schwarz	Ötschergräben Von Gösing durch die Ötschergräben nach Erlaufklause	38
Mittwoch - Donnerstag 22.05.2024 - 23.05.2024	Alpines Wandern Pauli Fleißner	Traunstein (1.691m) über Naturfreundesteig	19
Freitag 24.05.2024	Hauptversammlung	Hauptversammlung des Alpenverein Tulln im Alpenvereinshaus Tulln, Details zeitgerecht auf der Homepage	
Samstag 25.05.2024	Wandern Sandrina Wimmer	Schober (1.214 m) u. Öhler (1.183 m) von Puchberg nach Reichental	39
Samstag 25.05.2024	Wandern Uschi Valcak	Babygrat – Pechersteiglein – Appelsteig (auch für Anfänger!) Steige auf der Hohen wand	38
Sonntag 26.05.2024	Heimatwandern Asa Ursula Buchmann	Kleine, feine Wanderungen zum „Zu-Fuß-Kennenlernen“ der heimatlichen Umgebung	11
Dienstag 28.05.2024	Wandern Robert Schwarz	Falkenschlucht - Tirolerkogel (1.380 m) von Annaberg	39
Samstag 01.06.2024	Alpines Wandern Brigitte Plenk	Von Payerbach durch die Eng zur Knofelebenhütte und auf den Krumbachstein Abstieg über die Ternitzerhütte zur Hengsthütte und nach Puchberg	19
Samstag - Sonntag 08.06.2024 - 09.06.2024	Paddeln Anfängerkurs Gerhard Grimm	Unser Anfängerkurs richtet sich an Einsteiger, die ohne großen zeitlichen Aufwand mit geringen Kosten eine erste Einführung ins Flachwasser-Paddeln haben möchten.	17
Dienstag 11.06.2024	Alpines Wandern Robert Schwarz	Obersberg (1.467 m) - Preineckkogel (1.449 m)	19
Samstag 15.06.2024	Wandern Sandrina Wimmer	Trefflingfall - Von Gösing nach Winterbach	40
Sonntag 16.06.2024	Heimatwandern Asa Ursula Buchmann	Kleine, feine Wanderungen zum „Zu-Fuß-Kennenlernen“ der heimatlichen Umgebung	11
Freitag 21.06.2024	Klettersteig Uschi Valcak	Teufelbadstubensteig - Wachthüttelkamm (B/1)	27
Samstag 22.06.2024	Klettern Birgit Loibnegger	Mehrseillängen Schnupperklettern im Höllental	24
Samstag 29.06.2024	Klettern Birgit Loibnegger	Mehrseillängen Schnupperklettern im Höllental	25
Montag - Freitag 01.07.2024 . 05.07.2024	Alpines Wandern Uschi Valcak	Wanderwoche im Gesäuse von Johnsbach aus	20
Freitag - Sonntag 05.07.2024 - 07.07.2024	Klettern Georg Loibnegger	Geführte Mehrseillängen im Grazer Bergland Die Klettertage im Grazer Bergland bieten eine optimale Möglichkeit den Einstieg ins Klettern von Mehrseillängentouren im Fels zu finden, oder bereits bestehende Kenntnisse zu festigen!	25
Sonntag 07.07.2024	Paddeln Christoph Sützl Brigitte Sützl	Unterlauf der Krems und Donau bis Tulln, 23km, Ganztages-Paddeltour	29
Donnerstag - Samstag 11.07.2024 - 13.07.2024	Alpines Wandern Rudi Plenk	Rundwanderung im westlichen Hochschwab Stützpunkt Sonnshienhütte	20
Freitag-Sonntag 19.07.2024 - 21.07.2024	Paddeln Christoph Sützl Brigitte Sützl	Salzach und Inn, von Tittmoning/Bayern bis zum Europareservat "Unterer Inn", ca.50km, 3-tägige Paddeltour auf Hotelbasis	30
Dienstag 06.08.2024	Wandern Robert Schwarz	Roßkogel (1.479 m) - Kreuzschober (1.410m)	40



Freitag 09.08.2024	Klettersteig Uschi Valcak	Bärenlochsteig (B,1-) – Habsburghaus - Kaisersteig	27
Mittwoch - Sonntag 14.08.2024 - 18.08.2024	Alpines Wandern Wolfgang Ostermann	Der Stubaier Höhenweg – Part One Der Höhenweg führt durch eine atemberaubende Hochgebirgslandschaft in den Stubaier Alpen	13
Sonntag - Mittwoch 25.08.2024 - 28.08.2024	Alpines Wandern Margit Stemmen	Seetaler Alpen Stützpunkt Alpengasthaus Sabathy	21
Ende August - Anfang September	Wandern Christine Riedl	Wandern in Kärnten - 5 Tage wandern im Großraum Villach	40
Sonntag 01.09.2024	Heimatwandern Asa Ursula Buchmann	Kleine, feine Wanderungen zum „Zu-Fuß-Kennenlernen“ der heimatlichen Umgebung	11
Dienstag 03.09.2024	Wandern Robert Schwarz	Hohe Veitsch (1.981 m) - Überschreitung von Dobrein zum Niederalpl	41
Mittwoch - Freitag 04.09.2024 - 06.09.2024	Klettersteig Pauli Fleißner	Ramsauerklettersteig - Hoher Dachstein mit Hohem Dachstein	28
Samstag - Freitag 07.09.2024 - 13.09.2024	Alpines Wandern Sandrina Wimmer Wolfgang Wimmer	Wandern im Sellraintal in Tirol Alpine Wanderungen in der imposanten Bergwelt des naturbelassenen Sellraintals mit komfortablem Quartier im Hotel Antonie im Bergsteigerdorf Gries i. Sellraintal	12
Samstag 14.09.2024	Mountainbike Sigrid Skov	MTB-Tour Türnitz - Tiroler Kogl - Türnitz	28
Sonntag - Sonntag 15.09.2024 - 22.09.2024	Alpines Wandern Johann Resch	Wandern in Korsika Die Mittelmeerinsel Korsika überrascht mit einer einzigartigen Kombination von Sonne, Berge und Meer Stützpunkt Feriendorf zum störrischen Esel	14
Freitag 20.09.2024	Alpines Wandern Uschi Valcak	Novembergrat (1+) – Fadensteig (A,1-) Schneeberg	22
Dienstag 24.09.2024	Wandern Robert Schwarz	Große Scheibe (1.473 m)	41
Freitag - Sonntag 27.09.2024 - 29.09.2024	Klettern Max Muck	Mehrseillänge / Einführung in semi alpine MSL am Hochschwab	26
Samstag 28.09.2024	Wandern Sandrina Wimmer	Trattekogel (1.565 m) - Von Semmering nach Mürzzuschlag	41
Sonntag 06.10.2024	Wandern Uschi Valcak	Naturpark Wüste Mannersdorf	42
Dienstag 15.10.2024	Wandern Robert Schwarz	Schneealpe über Blarergraben und Almgraben	42
Samstag 19.10.2024	Wandern Sandrina Wimmer	Glatzberg (904 m) - Von Waidhofen a.d. Ybbs nach Gaflenz/Oberland	43
Sonntag 20.10.2024	Heimatwandern Asa Ursula Buchmann	Kleine, feine Wanderungen zum „Zu-Fuß-Kennenlernen“ der heimatlichen Umgebung	11
Samstag 26.10.2024	Wandern Wolfgang Wimmer	Aubergwanderung ca. 7 Km und 250 Hm	43
Sonntag 27.10.2024	Abpaddeln Bärbel Werzinger	Die letzte gemeinsame Ausfahrt im Jahr 2024! Jedes Mitglied ist gerne gesehen, leichte Ausfahrt bei schönem Wetter oder einfach nur ein Beisammensein?	18
Samstag 02.11.2024	Wandern Wolfgang Wimmer	Von Ried über Höbersbach auf den Troppberg und über Sandling und die Klosterruine zurück ca 21 km und 650 Hm	43



Dienstag 05.11.2024	Wandern Robert Schwarz	Nationalpark Marchauen	44
Sonntag 10.11.2024	Heimatwandern Asa Ursula Buchmann	Kleine, feine Wanderungen zum „Zu-Fuß-Kennenlernen“ der heimatischen Umgebung	11

Leihausrüstung

Für Mitglieder der AV Sektion TULLN bieten wir diverse Ausrüstungsgegenstände im Verleih an. Der Verleih ist für unsere Mitglieder kostenlos - eine freie Spende für die Ausrüstungskassa wird gerne entgegengenommen. Eine Kautions für den Verleih wird individuell vereinbart. Folgende Ausrüstungsgegenstände sind mehrfach vorhanden.



- Helm
- Kletter- bzw. Hochtourengrurt
- Bandschlingen
- Expressschlingen
- Karabiner
- Sicherungsgeräte zum Klettern
- Klettersteigset
- Eispickel
- Steigeisen
- LVS-Gerät
- Lawinenschaufel
- Lawinensonde

Die Ausrüstung kostet viel Geld - bei Beschädigung, die über die normale Abnutzung beim Gebrauch hinausgeht, oder Verlust wird der Anschaffungswert in Rechnung gestellt.

Bei Bedarf bzw. Fragen wende dich bitte an:

Wolfgang (Wimmer): 0660 / 343 82 64 oder Andreas (Müllner): 0676 / 438 26 72

Bitte beachte:

Erst die richtige Anwendung dieser Ausrüstungsgegenstände bringt einen Sicherheitsgewinn.

Mit der Leihe erklärst du ausdrücklich, dass du ausreichende Kenntnisse für die richtige Verwendung dieser Ausrüstung besitzt und die Verwendung eigenverantwortlich oder unter Aufsicht einer entsprechend ausgebildeten und erfahrenen Person erfolgt.

Schitourenausrüstung:

Die Sektion verleiht NUR die relevante Sicherheitsausrüstung für Wintertouren – keine Tourenschiausrüstung.

Beispiele wo du diese Ausrüstung ausleihen kannst – siehe unten. Die Kosten werden sich auf ca. 35-50 Euro pro Tag belaufen. Bitte unbedingt die Ausrüstung bei den Anbietern vorweg reservieren!

Skiverleih Reidllifte beim Annaberg

Skiverleih Gemeindealpe

Alpenverein Edelweiss Wien

Sport 2000 Strametz in Traisen

Enzo's Skistadl bei Türritz









regelmäßige Veranstaltungen

DI	nur an Schultagen	Klettern	Hallenklettern - Kinder Turnsaal der Marc Aurel Schule, von 18:00 - 19:00	Wolfgang Wimmer ☎ 0660 / 343 82 64
DI	nur an Schultagen	Klettern	Hallenklettern – Jugendliche und Erwachsene Turnsaal der Marc Aurel Schule, von 19:00 - 21:30	Oliver Friedrich ☎ 0660 / 689 35 24
D O	bis 21.03.2024 und wieder ab Okt.	Training	Kraft-Ausdauer-Training Turnsaal der VS II, 18:45 - 20:45, nur an Schultagen	Andi Müllner ☎ 0676 / 438 26 72
DI	ab 28.03.2024	Paddeln	Paddel Jour Fixe, 28.03. – 24.10.2024 Treffpunkt Sepp Brezina Haus/ Donau-terrasse, jeden Dienstag 18:00 – 21:00 Uhr In der Zeit vom Anpaddeln bis zum Abpaddeln findet bei halbwegs passablem Wetter jeden Dienstag 18:00 ein ungezwungenes Treffen zum Paddeln (in Eigenverantwortung) und zum Informationsaustausch statt.	Jürgen Schobert ☎ 0681 / 10434605

die SPONTANE Tour

Zusätzlich zu unserem Alpinprogramm wollen wir die Möglichkeit bieten, sich für kurzfristig anberaumte Touren zu verabreden. Dazu gibt es seit 2018 unsere **WhatsApp-Gruppen** „Skitour“, „Klettern“, „Mountainbike“, „Trailrun“ und „Wandern“. Und jetzt neu auch „Paddeln“ - einfach bei Wolfgang Wimmer anmelden ☎ 0660 / 343 82 64.

NEU - der WhatsApp Kanal des Alpenverein Tulln - bleibe immer informiert und folge uns auf WhatsApp. Einfach Alpenverein Tulln suchen oder QR-Code folgen

 alpenverein tulln WhatsApp Kanal		Jetzt NEU WhatsApp Kanal
	Bärbel Werzinger	office@paddelsportklub-tulln.at
	Wolfgang Wimmer Sandrina Wimmer	☎ 0660 / 343 82 64 ☎ 0660 / 489 84 13
	Wolfgang Wimmer Sandrina Wimmer	☎ 0660 / 343 82 64 ☎ 0660 / 489 84 13
	Wolfgang Wimmer Sandrina Wimmer	☎ 0660 / 343 82 64 ☎ 0660 / 489 84 13
	Wolfgang Wimmer Sandrina Wimmer	☎ 0660 / 343 82 64 ☎ 0660 / 489 84 13
	Wolfgang Wimmer Sandrina Wimmer	☎ 0660 / 343 82 64 ☎ 0660 / 489 84 13

Heimatwandern

Kleine, feine Wanderungen zum „Zu-Fuß-Kennenlernen“ der heimatlichen Umgebung (Anreise max. 45-60 min von Tulln) mit leichten Anforderungen aber großen Naturerlebnissen und hohem Entspannungspotential.

Die Wanderungen beginnen immer sonntags um 9.30h und dauern jeweils ca. 2-3,5 Stunden. Genauere Beschreibung ca. 2-3 Wochen vor dem jeweiligen Termin auf der AV-Homepage. Dort finden sich auch etwaige Verschiebungen oder Änderungen.

Termine: 14.01., 11.02., 10.03., 21.04., 26.05., 16.06., 01.09., 20.10., 10.11.2024

Treffpunkt: je nach Tour

Anreise: individuell, Fahrgemeinschaft, öffentlich

Voraussetzungen: Kondition für 3-4 Stunden gemütliches Wandern

Ausrüstung: gutes Schuhwerk, Regenschutz

Kostenbeitrag: Mitglieder alpiner Vereine gratis / andere € 10.-

Information und Anmeldung: Asa Ursula Bachmann

Tel: 0676 / 35 35 468

Das Kleingedruckte:

Mit der Anmeldung zu den Touren akzeptiert der Teilnehmer/die Teilnehmerin folgende Punkte:

Alpenvereinsmitglieder sind mit einer Bergeversicherung entsprechend geschützt. Als Nichtmitglied bis du nicht versichert – auch wenn es sich um eine organisierte Alpenvereinstour handelt.

Der Tourenführer bzw. die Tourenführerin dieser Tour werden deine Daten zur Durchführung und Organisation speichern und verwenden. Deine Daten werden dazu elektronisch gespeichert und z.B. zur Reservierung einer Unterkunft an diese weitergegeben. Deine Daten (Adresse, E-Mail, Telefonnummer) können an andere an dieser Tour angemeldete Teilnehmer/innen weitergegeben werden. z.B. zur Bildung von Fahrgemeinschaften, Organisation und Abstimmung vor Ort, etc. Der Tourenführer/die Tourenführerin kann deine Daten innerhalb der Sektion auch an andere Tourenführer/innen weitergeben, wenn dies organisatorisch notwendig ist.

Deine Daten bzw. eine erstellte Teilnehmerliste werden nur solange beim Tourenführer/bei der Tourenführerin gespeichert, wie es zur Durchführung der geplanten Tour nötig ist bzw. länger, wenn gesetzliche Fristen dies vorsehen oder du dies für zukünftige Infos möchtest.

Mit der Anmeldung zu einer Tour erklärst du Dich ebenfalls damit einverstanden, dass Fotos, die bei der Tour gemacht werden, für Vereinsmedien genutzt werden dürfen, z.B. Veröffentlichung auf der Homepage, Mitgliederzeitschrift oder sozialen Medien in denen die Sektion vertreten ist.

Bitte teile dem Tourenführer/der Tourenführerin vor der Tour mit, wenn es gesundheitlich relevante Punkte gibt, die der Tourenführer/die Tourenführerin wissen sollte, um im Notfall besser und schneller reagieren zu können (z.B. Wespenstichallergie).

Gibst du uns die für die Tourenorganisation notwendigen Daten nicht bekannt oder stimmst du der Verwendung wie oben dargestellt nicht zu, so kannst du Dich leider nicht zu dieser Unternehmung anmelden.



Wandern im Sellraintal in Tirol, 7. bis 13. September

Alpine Wanderungen in der imposanten Bergwelt des naturbelassenen Sellraintals mit komfortablem Quartier im Hotel Antonie im Bergsteigerdorf Gries i. Sellraintal.

Bergsteigerdorf sein bedeutet: alpiner Charakter, ursprüngliches Ortsbild, archaischer Charme. Es bedeutet auch Regeneration, Naturbelassenheit und Erdung – fernab von Après-Ski und Gondelbahnen. Hier darf Natur einfach Natur sein.

mögliche Ziele: z.B. Roßkogel u. Weilstein, Pirchkogel, Pockkogel, Kraspessee, Lampenspitze, Zischgeles, Windegg uvm.

Touren werden vor Ort fixiert

tägliche Touren mit mind. 5 bis max. 7 Std reiner Gehzeit, ca. 1000 bis 1300 Hm im Auf- und Abstieg, Strecken von ca. 8 - 13 Km

individueller Ruhetag mit z.B. leichter Wanderung am Talweg oder Besichtigung von Innsbruck eigenverantwortlich jederzeit möglich

Anreise: öffentlich mit ÖBB; auch vor Ort wird **kein** PKW benötigt - alle Touren sind bestens mit öffentlichen Verkehrsmitteln durchführbar (alle Busse ab/bis Innsbruck mit der Gästecard gratis nutzbar)

Stützpunkt: 3-Stern Superior Bergsposhhotel Antonie mit Halbpension und Wellnessbereich (Außenpool und Sauna, Dampfbad)

Voraussetzungen: Trittsicherheit auch auf schmalen oder steilen Steigen, Schwindelfreiheit, Begehen von mitunter verblocktem Gelände mit Geröllflächen bzw. felsigen Passagen

Ausrüstung: normale Wanderausrüstung für alpine Tagestouren, Tagesrucksack, feste Wander- bzw. Bergschuhe, Regenschutz, ev. Wanderstöcke, ev. Grödl (können beim Verein ausgeliehen werden)

Organisationsbeitrag: Mitglieder alpiner Vereine € 50.-

Kosten: Nächtigung mit Halbpension € 492 inkl. Ortstaxe, Zugreservierung € 6, Diese €498 plus Organisationsbeitrag sind nach Anmeldung zu bezahlen.

Extra zu bezahlen: Zugticket, Getränke im Hotel und Hütteneinkehr

Stornobedingungen: Bis 28 Tage vor Anreisetag kostenfrei stornierbar

max. Teilnehmeranzahl: 12 Personen

Anmeldung bis **30.06.2024** bei Sandrina Wimmer 0660/489 84 13

Email: sandrina.wimmer@gmail.com

Für Angemeldete wird es eine Vorbesprechung geben.





Der Stubaier Höhenweg – Part One

Der Höhenweg führt durch eine atemberaubende Hochgebirgslandschaft in den Stubaier Alpen. Auf gut markierten Steigen erreicht man Höhen von über 2.800 m, die einzigartige Blicke auf die vergletscherten Berggipfel freigeben. Der Stubaier Höhenweg ist ein hochalpines Unternehmen, welches neben einer entsprechenden Ausdauer von bis zu 7 Stunden Gehzeit, vor allem aber auch alpine Erfahrung verlangt. Jede Etappe verläuft auf schmalen Steigen in zum Teil sehr steilem mit Stahlseilen gesicherten Gelände. Am Ende einer jeden Etappe wartet eine gemütliche Schutzhütte auf uns, wo man bei einem guten Essen seine Batterien für den nächsten Tag wieder aufladen kann.

Mi. 14.08. - Etappe 1: Unsere Runde beginnt in Neustift im Stubaital und führt am 1. Tag hinauf zur Starkenburger Hütte. In zahlreichen Kehren durch lichte Wälder, Bergwiesen über den Mahderberg zum Schönegg und dann in die waldfreie Zone, die uns bereits den Blick zur Starkenburger Hütte freigibt (2.237m).

3-3,5 Stunden, Hm +1.244, 5 Km

Do. 15.08. - Etappe 2: Morgens bergan und in angenehmer Steilheit zum Seejöchel (2.518m), südwestlich weiter zum Sendersjöchel (2.477m), dann steil hinunter zur Roten Wand (Seilsicherungen) und über lange Südhänge zur Seducker Hochalm und anspruchsvoll weiter zu zur Viller Grube. Nun bis zur Abzweigung Horntaler Joch und zuletzt der Abstieg zur Franz-Senn-Hütte (2.147m).

6,5-7 Stunden, Hm +550, -560, 15,2 Km

Fr. 16.08. - Etappe 3: Von der Schutzhütte ohne viel Höhengewinn talauswärts, um den Gschwezgrat herum und anschließend in das weite Kar des Kuhgschwez. Nun ein steiler Anstieg bis hinauf zum Platzengrube. Zuletzt über die Schrimmennieder-Scharte (2.706m). Der Abstieg führt durch das Schrimmenkar und entlang der „Windratten“ zur Neuen Regensburger Hütte (2.286m)

4,5-5 Stunden, Hm +560, -420, 8,4 km

Sa. 17.08. Etappe 4: Zu Beginn ein sanfter Anstieg durch das „Hohe Moos“ hinauf zum Falbesoner See. Weiter über die Nordflanke des Hochmoosferners, die hinauf zur Grawagrubennieder führt. Dieser Anstieg ist sehr steil und gilt auch als „Schlüsselstelle“ des Stubaier HW. Zugleich erreichen wir hier mit 2.880m den höchsten Punkt dieser Tour. Steil und mitunter seilversichert folgt der Abstieg in das Ruderhofkar und weiter am Fuß des Hölltales bis zum Kreuzungspunkt (2.400m). Über Zuntenkopf, wilde Glamergarbe, Wilde Grube aufwärts zur Egesennieder (2.506m), bevor uns der Steig nochmals gut 200 Hm zur Dresdner Hütte (2.302m) führt.

6,5-7 Stunden, +930, -920, 12,5 km

So. 18.08. - Abstieg nach Neustift und Heimfahrt

Leitung: Wolfgang Ostermann

Tel: 0664 / 818 19 79 **Email:** wolfgang.ostermann@kabsi.at

Anmeldung bis Ende März 2024

Angemeldete Teilnehmer werden zu einer Vorbesprechung eingeladen

Wandern in Korsika, 15. bis 22. September

Die Mittelmeerinsel Korsika überrascht mit einer einzigartigen Kombination von Sonne, Berge und Meer!

Witterungsbedingt können sich Programm u. Wochentag ändern. Für die 4 Wanderungen ist Guide und Bustransfers inkludiert.

So 15.09. Flug/Transfer zum Störrischen Esel

Mo 16.09. Klippenwanderung mit tollen Fotomotiven, vorbei an abgelegenen Buchten mit Bademöglichkeit.

Di 17.09. Monte Sant Angelo Ganztageswanderung.

Mi 18.09. Auf Hirtenwegen entlang des Fangoflusses.

Do 19.09. Bergwanderung zum idyllischen Ninosee (1743m) mit Teilstück auf dem GR20.

Fr. 20.09. u. Sa. 21.09. Möglichkeit zum Baden oder Wanderung zum Hausberg Capu di a Veta bzw. zur weißen Matona.

So 22.09. Heimreise Calvi -Wien

Anreise / Stützpunkt: Flug/Feriendorf Störrischer Esel in Calvi/ 2er-Bungalows

B/erweiterte HP ca. 1.500 Euro abhängig von der Personenanzahl;

Mindestanzahl: 10 Pers.

www.stoerrischeresel.com Mitten in der bezaubernden Balagne, nur wenige Gehminuten vom historischen Städtchen Calvi und dem dazugehörenden 7 km langen Sandstrand entfernt, wohnt man hier

Voraussetzungen: Lust am Wandern

Ausrüstung: normale Wanderausrüstung für alpine Tagestouren, Tagesrucksack, feste Wander- bzw. Bergschuhe, Regenschutz, ev. Wanderstöcke

Kosten: ca. 1.500 Euro abhängig von der Personenanzahl

mind. Teilnehmeranzahl: 10 Personen

Anmeldung bis 15.02.2024 bei Johann Resch

Tel: 0664 / 538 63 68 **Email:** johann.resch17@outlook.com

Teilnehmende werden zu einer Vorbesprechung eingeladen.



Hallenklettern Tulln

Jeden Dienstag Klettern für Kinder, Jugendliche und Erwachsene auf der Kletterwand der Neuen Mittelschule Marc Aurel in Tulln statt (Bonvicinistraße). Das Klettern findet nur bei Schulbetrieb statt - kein Klettern an Feiertagen oder in den Ferien.

Kinderklettern ab 18:00 nur mit Anmeldung pro Semester.

Klettern Jugendliche und Erwachsene ab 19:00

Kinder und Jugendliche bis 18 Jahre 30,- Euro für das Semester.

Für Erwachsene gibt es eine Semesterkarte um 35,- Euro oder eine Jahreskarte um 70,- Euro. Beim Kauf einer Jahreskarte bekommt Ihr einen Gutschein für einen Eintritt in die Kletterhalle Marswiese oder Boulderbar im Wert von 10,- Euro und erleichtert uns die Verwaltung. Mit dem Beitrag wird ein Teil der Kosten für die Halle gedeckt.

Die Mitgliedschaft im Alpenverein ist für die Teilnahme verpflichtend (auch für Kinder)! Schnupperklettern ist gerne auch ohne Mitgliedschaft möglich und kostenlos für Alle.

Auch Anfänger sind herzlich willkommen - normale Sportkleidung tragen und vorbeikommen.

Das Klettern wird von Übungsleitern der Sektion betreut. Bitte aber um Beachtung, dass kein Kletterkurs abgehalten wird.

Klettergurt kann vor Ort ausgeborgt werden. Sicherungsgeräte wie GriGri und Karabiner sind zum Ausborgen in der Halle. Kletterschuhe gibt es begrenzt zum Ausleihen. Bitte nur hallentaugliche Sportschuhe tragen.

Im Ausnahmefall kann es vorkommen, dass das Klettern ausfallen muss (wenn z.B. Schulflohmarkt ist). Am besten trittst du der WhatsApp Gruppe Klettern der Sektion bei. Dort wird das kommuniziert.

In die Gruppe kannst du dich bei Wolfgang (Wimmer) unter 0660 / 343 82 64 eintragen lassen.

Das Klettern wird u.a. von Oliver Friedrich 0660 / 689 35 24, Wolfgang Wimmer 0660 / 343 82 64 und Jürgen Schober 0650 / 560 16 36 und Bettina Winkler 0699 / 190 38 357 betreut.

Und übrigens - zum Klettern ist Mann/Frau nie zu alt!!

Paddel Jour Fixe:

Unsere regelmäßige, wöchentliche Ausfahrt für Vereinsmitglieder, egal ob Donau, Kleine Tulln oder Wasserpark; die einen etwas schneller, die anderen genießen eine Vielzahl an Eindrücken. Für alle ist etwas dabei, wir freuen uns über Jeden, der kommen kann.

Termin: ab 28.03. bis 24.10.2024 jeden Donnerstag

Treffpunkt: Alpenverein Haus Tulln/ Donauterrasse, 18:00 bis ca. 19:30; ab September 17:00 bis ca. 18:30

Anreise: selbst

Voraussetzungen: SchwimmerIn

Ausrüstung: persönliche Paddelkleidung, Handtuch, Trinkflasche, Sonnenbrille

Organisationsbeitrag: kein monetärer

Information und Anmeldung: für Vereinsmitglieder, keine Anmeldung notwendig

Schnupperpaddeln:

Bei uns kann jeder gerne einmal kostenlos in ein Paddelboot steigen und das freie Gefühl im Boot, all die unterschiedlichsten Eindrücke, sowie den ersten Umgang mit dem Kajak kennenlernen.

Wir wünschen viel Vergnügen!

Termine: jeder 1. + 3. Donnerstag in den Monaten Juni - September 2024; Bei Regen oder starkem Wind findet kein Schnupperpaddeln statt!

Treffpunkt: Alpenvereinshaus Tulln Donauseite/Terrasse; 17:00 bis ca. 19:00

Anreise: selbst

Voraussetzungen: SchwimmerIn; Jugendliche bis 14 Jahre, nur in Begleitung einer ebenfalls angemeldeten volljährigen Begleitperson.

Ausrüstung: Badekleidung, T-Shirt, Handtuch, Trinkflasche, Sonnenbrille, Sonnenschutz

Organisationsbeitrag: 0,-

Anmeldung: ab März 2024 über unsere Website: www.paddelsportklub-tulln.at möglich!

2-tägiger Anfängerkurs JUNI

Unser Anfängerkurs richtet sich an Einsteiger, die ohne großen zeitlichen Aufwand mit geringen Kosten eine erste Einführung ins Flachwasser-Paddeln haben möchten.

Du lernst das Wesentliche über Boot & Paddel und Zubehör. Am Wasser erhältst du einen Überblick über die grundlegenden Techniken des Touren-Paddelns.

Es werden einfache Basisfertigkeiten und grundlegendste Informationen des Seekajakfahrens spielerisch in der Praxis am Wasser vermittelt.

Termin: Samstag, 08.06. – Sonntag, 09.06.2024

Treffpunkt: Alpenvereinshaus Tulln Donauseite/Terrasse

Anreise: selbst

Voraussetzungen: SchwimmerIn; Jugendliche bis 14 Jahre, nur in Begleitung eines ebenfalls angemeldeten Erziehungsberechtigten.

Mitglied beim Paddelsportklub Tulln und Alpenverein Tulln.

Ausrüstung: Bitte in bequemer sportlicher Bekleidung (+Badekleidung) und Schuhe, die nass werden können, kommen. Für alle Fälle eine Reservegarnitur mitbringen. Sonnenschutz; Trinkflasche

Verpflegung: Essen und Trinken für jeden Tag selber mitbringen und auf unserer Terrasse genießen...

Teilnehmeranzahl: max. 10 Personen. Der Kurs kann nur stattfinden, wenn die Mindestteilnehmeranzahl erreicht wird.

Leitung: Gerhard Grimm

Organisationsbeitrag: € 190,- pro Person; verbindliche Anmeldung und Einzahlung des Kursbeitrages.

(Der Kursbeitrag für den Anfängerkurs beinhaltet auch die Leih-ausrüstung und den Vereinsbeitrag des Paddelsportklubs Tulln für das laufende Jahr!)

Anmeldungen: nur über die PSK Website: www.paddelsportklub-tulln.at

Anpaddeln

Die erste gemeinsame Ausfahrt im Jahr 2024! Jedes Mitglied ist gerne gesehen, leichte Ausfahrt bei schönem Wetter oder einfach nur ein Beisammensein? Alles ist möglich und wird von allen kurzfristig mitbestimmt; danach ein gemütlicher Ausklang bei Limo, Bier, Wein und selbst mitgebrachtem Grillgut. Ausreichend warme Kleidung mitbringen....es kann noch sehr frisch sein :-)

Termin: Sonntag, 24.03.2023

Treffpunkt: Alpenverein Haus Tulln/ Donauterrasse, 09:00 bis open end

Anreise: selbst

Voraussetzungen: für PSK-Mitglieder, Grillgut bitte selbst mitnehmen

Ausrüstung: übliche Paddelkleidung, je nach Wetter!!!!

Organisationsbeitrag: kein monetärer, Kuchen od. Ähnliches wer gerne will

Information und Anmeldung: keine Anmeldung erforderlich

Abpaddeln

Die letzte gemeinsame Ausfahrt im Jahr 2024! Jedes Mitglied ist gerne gesehen, leichte Ausfahrt bei schönem Wetter oder einfach nur ein Beisammensein? Wieder ist alles möglich und wird von allen kurzfristig mitbestimmt; danach ein gemütlicher Ausklang bei Limo, Bier, Wein und selbst mitgebrachtem Gegrillten.

Termin: Sonntag, 27.10.2024

Treffpunkt: Alpenverein Haus Tulln/ Donauterrasse, 09:00 bis open end

Anreise: selbst

Voraussetzungen: Mitglieder, Grillgut bitte selbst mitnehmen

Ausrüstung: übliche Paddelkleidung, je nach Wetter

Organisationsbeitrag: kein monetärer, Kuchen od. Ähnliches wer gerne will

Information und Anmeldung: keine Anmeldung notwendig



Alpines Wandern

<p>Mittwoch - Donnerstag 22.05.2024 - 23.05.2024</p>	<p>Traunstein (1.691 m) über Naturfreundesteig Auf dem nach Süden und Westen ausgerichteten Steig geht es auf den weithin sichtbaren Traunstein über einen eindrucksvoll angelegten, in weiten Teilen mit Seilen und teilweise mit Trittstufen und Leitern versicherten Naturfreundesteig (Schwierigkeit A/B).</p> <p>Anreise: Fahrgemeinschaften, individuell Stützpunkte: Gmundner Hütte Voraussetzungen: Kondition für ca. 1.200 Hm, ca. 4 Stunden Aufstieg, Trittsicherheit und Schwindelfreiheit Ausrüstung: Gute Bergschuhe, ev. Handschuhe für die Seilversicherung</p> <p>Leitung: Pauli Fleißner Tel: 0664 / 943 91 80 Email: paul_fleissner@gmx.at Anmeldung bis spätestens 18.05.2024</p>
<p>Samstag 01.06.2024</p>	<p>Von Payerbach durch die Eng zur Knofelebenhütte und auf den Krummbachstein; Abstieg über die Ternitzerhütte zur Hengsthütte und nach Puchberg</p> <p>Treffpunkt: Bhf Tullnerfeld Anreise: öffentlich Stützpunkte: Knofelebenhütte und Hengsthütte Karten: ÖK Schneeberg und Rax Voraussetzungen: Ausdauer für 6 Stunden Gehzeit, 1.200 Hm Organisationsbeitrag: Mitglieder alpiner Vereine gratis / andere € 10.-</p> <p>Leitung: Brigitte Plenk Tel: 0664 / 124 00 09 Email: brigitte.plenk@aon.at Anmeldung bis spätestens 30.05.2024</p>
<p>Dienstag 11.06.2024</p>	<p>Obersberg (1.467 m) - Preineckkogel (1.449 m) Schwarzau im Gebirge - Obersberg - Preineckkogel - Preinecksattel - ehem. Gasthof Triebel (2. Auto) 06:30 Std Gehzeit, 1.210 Hm, 17 Km</p> <p>Treffpunkt: Schwarzau im Gebirge - GH Bacherlwirt Anreise: Fahrgemeinschaften, individuell Stützpunkte: unterwegs keine, danach GH Bacherlwirt Voraussetzungen: sehr gute Kondition, da sehr lange Tour mit sehr vielen Höhenmetern. Nur für konditionsstarke Geher! Ausrüstung: normale Wanderausrüstung für Tagestour, Essen und Trinken Organisationsbeitrag: Mitglieder alpiner Vereine gratis / andere € 10.-</p> <p>Leitung: Robert Schwarz Tel: 0680 / 557 91 78 Email: robert-schwarz@posteo.at Anmeldung bis Freitag vor dem Termin</p>



Alpines Wandern - Fortsetzung

<p>Montag - Freitag 01.07.2024 - 05.07.2024</p>	<p>Wanderwoche im Gesäuse Wir sind in Johnsbach fix stationiert und begeben uns auf Tagestouren. Geplante Touren sind: - Montag (Anreisetag): Geo Klettersteig - Dienstag: Wasserfallweg – Planspitze – Heshütte - Mittwoch: Johnsbacher Höhenweg - Donnerstag: Schneeloch – Hochtör – Josefinensteig - Freitag: je nach Lust und Laune Die Touren sind natürlich vom Wetter abhängig und können auch gewechselt bzw. umgeplant werden. Wir bewegen uns in Felskraxeleyen I-II Schwierigkeitsgrad bzw. auf Klettersteigen A-C und haben an 3 Tagen jeweils 1.000 - 1.600 Hm zu überwinden! Nur für geübte, konditionsstarke, flotte Geher!</p> <p>Treffpunkt: Gasthof Donnerwirt in Johnsbach Anreise: Fahrgemeinschaften, individuell Stützpunkte: Gasthof Donnerwirt in Johnsbach (Doppelzimmer mit Halbpension 58.-) Voraussetzungen: Gute Kondition, Schwindelfreiheit, Trittsicherheit, Grundkenntnisse im alpinen Gelände, Grundkenntnisse am Klettersteig, flottes Gehtempo! Ausrüstung: Feste Bergschuhe, Komplettes Klettersteigset, Regenschutz... Organisationsbeitrag: Mitglieder alpiner Vereine € 40.- / andere € 60.-</p> <p>Leitung: Uschi Valcak Tel: 0664 / 736 32 491 Anmeldung bis 31.03.2024 per WhatsApp Für angemeldete Teilnehmer wird es eine Vorbesprechung geben!</p>
<p>Donnerstag - Samstag 11.07.2024 - 13.07.2024</p>	<p>Rundwanderung im westlichen Hochschwab 1. Tag: Von Tragöß-Oberort durch die Klamm zur Sonnschienenhütte, danach Spaziergang zum Sackwiesensee. 2. Tag: Besteigung des Ebensteins (2.123 m); ggf. auch des Brandsteins (2.003 m). via Schafalssattel und Brandwiese. 3. Tag: Sonnschienenalm - Hörndlalm - Kulmalm - Dr. Koteksteig - Neuwaldalm - Jassing - Grüner See - Tragöß-Oberort</p> <p>Anreise: mit Bahn / Bus (Tullnerfeld - Meidling - Bruck - Tragöß) Stützpunkte: Sonnschienenhütte (2 Nächte) Karten: AV-Karte Hochschwab Voraussetzungen: Ausdauer für 6 Std. Gehzeit, 1.000 Hm pro Tag Ausrüstung: Feste Bergschuhe, Hüttenschlafsack, Regenschutz Organisationsbeitrag: Mitglieder alpiner Vereine gratis / andere € 10.-</p> <p>Leitung: Rudi Plenk Tel: 0664 / 414 27 86 Email: rudolf.plenk@aon.at Anmeldung wegen Hüttenbuchung bis spätestens 27.04.2024</p>



Alpines Wandern - Fortsetzung

<p>Mittwoch - Sonntag 14.08.2024 - 18.08.2024</p>	<p>Der Stubaier Höhenweg – Part One</p> <p>Der Höhenweg führt durch eine atemberaubende Hochgebirgslandschaft in den Stubaier Alpen. Auf gut markierten Steigen erreicht man Höhen von über 2.800 m, die einzigartige Blicke auf die vergletscherten Berggipfel freigeben. Der Stubaier Höhenweg ist ein hochalpines Unternehmen, welches neben einer entsprechenden Ausdauer von bis zu 7 Stunden Gehzeit, vor allem aber auch alpine Erfahrung verlangt. Jede Etappe verläuft auf schmalen Steigen in zum Teil sehr steilem mit Stahlseilen gesicherten Gelände. Am Ende einer jeden Etappe wartet eine gemütliche Schutzhütte auf uns, wo man bei einem guten Essen seine Batterien für den nächsten Tag wieder aufladen kann.</p> <p>Alle Details siehe Extraseite im Alpinprogramm.</p> <p>Leitung: Wolfgang Ostermann Tel: 0664 / 818 19 79 Email: wolfgang.ostermann@kabsi.at Anmeldung bis Ende März 2024</p>
<p>Sonntag - Mittwoch 25.08.2024 - 28.08.2024</p>	<p>Seetaler Alpen</p> <p>1. Tag: Anreise und Aufstieg zur Sabathy Alm; 2.Tag: Hohe Ranach, Wenzelalpe, Kreiskogel (2.306 m); 3.Tag: Fuchskogel, Zirbitzkogel (2.396 m); 4. Tag: Abstieg und Heimreise</p> <p>Treffpunkt: Judenburg Bahnhof Anreise: Fahrgemeinschaften, öffentliche Anreise mit Zug (empfehlenswert) Stützpunkte: Alpengasthaus Sabathy Karten: Freytag & Berndt 212 Voraussetzungen: Trittsicherheit, Kondition und Ausdauer für 900 Hm und 6 bis 7 Stunden Gehzeit Ausrüstung: Feste Bergschuhe, Regenschutz, Stöcke Organisationsbeitrag: Mitglieder alpiner Vereine gratis / andere € 10.-</p> <p>Leitung: Margit Stemmen Tel. 0664 / 735 56 709 Email: margit.stemmen@a1.net Anmeldung bis 31.03.2024</p>
<p>Samstag - Freitag 07.09.2024 - 13.09.2024</p>	<p>Wandern im Sellraintal in Tirol</p> <p>Alpine Wanderungen in der imposanten Bergwelt des naturbelassenen Sellraintals mit komfortablem Quartier im Hotel Antonie im Bergsteigerdorf Gries i. Sellraintal.</p> <p>Mögliche Ziele: z.B. Roßkogel u. Weilstein, Pirchkogel, Pockkogel, Kraspessee, Lampsenspitze, Zischgeles, Windegg uvm.</p> <p>alle Details siehe Extraseite im Alpinprogramm</p> <p>Leitung: Sandrina Wimmer und Wolfgang Wimmer Tel: 0660 / 489 84 13 Email: sandrina.wimmer@gmail.com Anmeldung bis 30.06.2024</p>
<p>Sonntag - Sonntag 15.09.2024 - 22.09.2024</p>	<p>Wandern in Korsika</p> <p>Die Mittelmeerinsel Korsika überrascht mit einer einzigartigen Kombination von Sonne, Berge und Meer! Unser Quartier ist im Störischen Esel.</p> <p>alle Details siehe Extraseite im Alpinprogramm</p> <p>Leitung: Johann Resch Tel: 0664 / 538 63 68 Email: johann.resch17@outlook.com Anmeldung bis 15.02.2024</p>



Alpines Wandern - Fortsetzung

Freitag 20.09.2024	<p>Novembergrat (1+) – Fadensteig (A,1-) Wir starten unsere Tour am Parkplatz Losenheim. Über den Novembergrat (1+) kraxeln wir zur Fischerhütte. Dort kehren wir in Ruhe ein. Danach steigen wir über den Fadensteig (A,1-) wieder ab und kehren zum Ausgangspunkt zurück. Eine Felskraxelei im Auf- und auch im Abstieg. Ca.12 Km,1.230 Hm.</p> <p>Treffpunkt: Parkplatz Losenheim Anreise: Fahrgemeinschaften, individuell Voraussetzungen: Gute Kondition, Trittsicherheit, Schwindelfreiheit und Grundkenntnisse im alpinen Gelände, flottes Gehtempo Ausrüstung: Feste Bergschuhe, Regenschutz, Trinken Organisationsbeitrag: Mitglieder alpiner Vereine gratis / andere € 10.-</p> <p>Leitung: Uschi Valcak Tel: 0664 / 736 32 491 Anmeldung bis 16.09.2024 per WhatsApp</p>
-----------------------	--

Erste Hilfe

Samstag 09.03.2024	<p>Erste Hilfe Kurs Sicher am Berg Sofortmaßnahmen bei Unfällen im Gebirge Ein Unfall im Gebirge ist anders! Gelände- und Wetterfaktoren können die Hilfe durch die organisierte Rettung um Stunden verzögern. In dieser speziellen Erste-Hilfe-Schulung lernen und üben wir die Umsetzung eines einfachen Erste-Hilfe-Schemas. alle Details siehe Extraseite im Alpinprogramm</p> <p>Information und Anmeldung: Wolfgang Wimmer Tel: 0660 / 34 38 264 Email: wolfgangwimmer.avtulln@gmail.com Anmeldung bis max. Teilnehmeranzahl von 12 erreicht möglich</p>
-----------------------	---

Freeride

Samstag - Sonntag 17.02.2024 - 18.02.2024	<p>Freeride Wochenende in Gastein oder Krippenstein oder ähnliches</p> <p>Treffpunkt: individuell Anreise: öffentlich / Fahrgemeinschaften Stützpunkte: Jugendherberge, Hostel Voraussetzungen: sicheres und zügiges Abfahren im freien Gelände, Ausrüstung: komplette Skitourenausrüstung inkl. Notfallausrüstung (modernes drei Antennen LVS-Gerät, Schaufel, Sonde & Biwaksack) Organisationsbeitrag: ~ € 70.-</p> <p>Leitung: Max Muck & Jakob Ritzl & Gudrun Bruckner Tel: 0688 / 814 93 88</p>
--	--



Klettern

<p>Donnerstag - Sonntag 04.04.2024- 07.04.2024</p>	<p>Klettern in Imst Das Tiroler Oberland ist vor allem für seine Schi- und Hochtourenmöglichkeiten bekannt. Jedoch bietet das obere Inntal tolle Klettermöglichkeiten. Speziell um Imst haben sich in den letzten Jahren zahlreiche Klettergebiete etabliert, die mit einem breiten Routenangebot in gemäßigten Schwierigkeitsgraden und guter Absicherung punkten können. Durch die südseitige Ausrichtung der meisten Felsen findet man bereits früh im Jahr optimale Bedingungen vor, um einen gemütlichen Start der Klettersaison im Freien zu ermöglichen. Von kurzen Routen bis hin zu Mehrseillängenrouten bietet die Outdoorregion Imst alles, was das Kletterherz begehrt – und das bei bester Absicherung. Der strukturierte Fels bietet ideale Bedingungen, um die ersten Versuche im Vorstieg zu machen, den nächsten Schwierigkeitsgrad zu meistern oder die eigene Klettertechnik zu verbessern.</p> <p>Treffpunkt: Imst, Tirol Anreise: selbständig mit dem PKW oder öffentlichen Verkehrsmitteln Stützpunkte: selbständig von Teilnehmern zu organisieren. (Unterstützung bei Suche nach Bedarf) Karten: 3/4 Lechtaler Alpen Heiterwand, 4/1 Wetterstein und Mieminger Gebirge, West Voraussetzungen: Kondition für 4 Klettertage, mind. sicheres Klettern des V. UIAA Grades im Nachstieg Ausrüstung: Sportkletterausrüstung Organisationsbeitrag: Mitglieder alpiner Vereine € 120.- / andere € 160.-</p> <p>Leitung: Andreas Rauchöcker Email: andreas.rauchoecker@hotmail.com</p>
<p>Samstag 06.04.2024 Ersatztermin 07.04.2024</p>	<p>Neuer Innerkofler Steig - max 5 laut UIAA gerichtet an Sportkletterer, welche sich im MSL Klettern versuchen wollen.</p> <p>Treffpunkt: Sonnenuhrparkplatz Anreise: Fahrgemeinschaften Voraussetzungen: sicheres klettern im 5ten Grad, beherrschen einer Sicherungsmethode (HMS, Tuber; Smart, Grigri,...) Ausrüstung: Sportkletterausrüstung + Helm Organisationsbeitrag: Mitglieder alpiner Vereine gratis / andere € 10.-</p> <p>Leitung: Anton Handl Tel: 0699 / 101 72 453 Email: anton.handl@gmx.at Anmeldung bis 06.03.2024, max. 2 Teilnehmer</p>
<p>Samstag 20.04.2024 Ersatztermin 21.04.2024</p>	<p>Fredsteig / Varianten - max 3-4 laut UIAA je nach Teilnehmer gerichtet an Einsteiger im Klettern welche bereits Erfahrung im Klettern haben und sich an der Hohen Wand versuchen wollen</p> <p>Treffpunkt: Seiser Toni Anreise: Fahrgemeinschaften Voraussetzungen: sicheres Klettern im 3ten Grad, beherrschen einer Sicherungsmethode (HMS, Tuber; Smart, Grigri,...) Ausrüstung: Sportkletterausrüstung + Helm Organisationsbeitrag: Mitglieder alpiner Vereine gratis / andere € 10.-</p> <p>Leitung: Anton Handl Tel: 0699 / 101 72 453 Email: anton.handl@gmx.at Anmeldung bis 20.03.2024, max. 2 Teilnehmer</p>



Klettern - Fortsetzung

<p>Samstag - Sonntag 27.04.2024 - 28.04.2024</p>	<p>Saisonopening Mehrseillänge Grazer Bergland o. ähnliches Die Saison kann starten, geführte Mehrseillängen-Touren im Grazer Bergland mit individueller Anpassung der Schwierigkeiten je nach Können.</p> <p>Treffpunkt: individuell Anreise: öffentlich / Fahrgemeinschaften Stützpunkte: Gasthaus Frankenwirt / Almenwirt Haider oder Privat Voraussetzungen: solides Klettern des V+ Kletter Grades, solide Sicherungstechnik, Kondition für 2 Klettertage mit Zu- und Abstieg Ausrüstung: Mehrseillängen Ausrüstung (bequeme Kletterschuhe, Gurt, Helm, Rucksack) Organisationsbeitrag: ~ € 60.-</p> <p>Leitung: Max Muck Tel: 0688 / 814 93 88</p>
<p>Samstag 04.05.2024 Ersatztermin 05.05.2024</p>	<p>Tirolersteig Mixtüre 3-5+ laut UIAA je nach Teilnehmer gerichtet an Sportkletterer und oder Anfänger welche sich im MSL Klettern versuchen wollen. Die Schwierigkeiten können laufend an das Können der Teilnehmer angepasst werden</p> <p>Treffpunkt: Sonnenuhrparkplatz Anreise: Fahrgemeinschaften Voraussetzungen: sicheres Klettern im 3ten Grad, beherrschen einer Sicherungsmethode (HMS, Tuber; Smart, Grigri,...) Ausrüstung: Sportkletterausrüstung, + Helm Organisationsbeitrag: Mitglieder alpiner Vereine gratis / andere € 10.-</p> <p>Leitung: Anton Handl Tel: 0699 / 101 72 453 Email: anton.handl@gmx.at Anmeldung bis 04.04.2024, max. 2 Teilnehmer</p>
<p>Samstag 22.06.2024</p>	<p>Mehrseillängen Schnupperklettern In der tollen Kulisse des Höllentals werden wir eine gemütliche Zeit mit Mehrseillängenklettern verbringen. Diese Veranstaltung ist für Kletterbegeisterte gedacht, die auch einmal ausprobieren wollen, wie es ist, eine längere Tour im Fels zu machen oder zum Einstieg nach einer langen Pause. Dafür werden wir in der Früh Standplatzbau und Seilschaftsablauf in der Theorie kennen lernen - beziehungsweise auffrischen – und dieses Wissen dann auch gleich an der Vorderen Stadlwand praktisch anwenden. Die Touren dort eignen sich perfekt für (Wieder-)Einsteiger!</p> <p>Treffpunkt: Weichtalhaus, Weichtal Nr 1, 2651 Reichenau an der Rax Anreise: Fahrgemeinschaften, individuell oder öffentlich mit dem Bus Stützpunkte: Weichtalhaus, Weichtal Nr 1, 2651 Reichenau an der Rax Voraussetzungen: Sicheres Klettern im Nachstieg / TopRope im 4ten Grad. Sicheres Beherrschen der Partnersicherung im Vorstieg! Sicheres Beherrschen der Partnersicherung mit dem Tuber! Ausrüstung: Ausrüstungsliste wird zugeschickt. Leihausrüstung ist vorhanden. Organisationsbeitrag: Mitglieder alpiner Vereine € 45.- / andere € 65.-</p> <p>Leitung: Birgit Loibnegger Tel: 0664 / 185 42 49 Email: birgit.loibnegger@gmx.at</p>



Klettern - Fortsetzung

<p>Samstag 29.06.2024</p>	<p>Mehrseillängen Schnupperklettern In der tollen Kulisse des Höllentals werden wir eine gemütliche Zeit mit Mehrseillängenklettern verbringen. Diese Veranstaltung ist für Kletterbegeisterte gedacht, die auch einmal ausprobieren wollen, wie es ist, eine längere Tour im Fels zu machen oder zum Einstieg nach einer langen Pause. Dafür werden wir in der Früh Standplatzbau und Seilschaftsablauf in der Theorie kennen lernen - beziehungsweise auffrischen - und dieses Wissen dann auch gleich an der Vorderen Stadlwand praktisch anwenden. Die Touren dort eignen sich perfekt für (Wieder-)Einsteiger!</p> <p>Treffpunkt: Weichtalhaus, Weichtal Nr 1, 2651 Reichenau an der Rax Anreise: Fahrgemeinschaften, individuell oder öffentlich mit dem Bus Stützpunkte: Weichtalhaus, Weichtal Nr 1, 2651 Reichenau an der Rax Voraussetzungen: Sicheres Klettern im Nachstieg / TopRope im 4ten Grad. Sicheres Beherrschen der Partnersicherung im Vorstieg! Sicheres Beherrschen der Partnersicherung mit dem Tuber! Ausrüstung: Ausrüstungsliste wird zugeschickt. Leihrüstung ist vorhanden. Organisationsbeitrag: Mitglieder alpiner Vereine € 45.- / andere € 65.-</p> <p>Leitung: Birgit Loibnegger Tel: 0664 / 185 42 49 Email: birgit.loibnegger@gmx.at</p>
<p>Freitag - Sonntag 05.07.2024 - 07.07.2024</p>	<p>Geführte Mehrseillängen im Grazer Bergland Die Klettertage im Grazer Bergland bieten eine optimale Möglichkeit den Einstieg ins Klettern von Mehrseillängentouren im Fels zu finden, oder bereits bestehende Kenntnisse zu festigen! Du lernst Wissenswertes über Seil- und Sicherungstechnik sowie den Ablauf in einer Seilschaft, bekommst einen Einblick in die Tourenplanung und bei dem Schlüssel von 1:2 (für 2 Teilnehmer steht ein Guide zu Verfügung) bleibt je nach Niveau auch schon mal Zeit um an der eigenen Klettertechnik zu feilen bzw. auf eure Wünsche individuell einzugehen.</p> <p>Stützpunkt: Gasthof Frankenhof; 8163 Fladnitz ad Teichalm, Nechnitz 7 Anreise: Fahrgemeinschaften, individuell Voraussetzungen: Sicheres Klettern von UIAA V- im Nachstieg, solide Sicherungstechnik, Kondition für 3 Klettertage inkl. Zu-, Abstieg zu den Routen Ausrüstung: Ausrüstungsliste wird bei Kursanmeldung ausgeschickt, Leihmaterial kann über den AV-Tulln organisiert werden Organisationsbeitrag: Mitglieder alpiner Vereine € 140.- / andere € 180,-</p> <p>Leitung: Georg Loibnegger Tel: 0664 / 391 33 15 Email: schurli.loibnegger@gmx.at Anmeldung bis spätestens 15.05.2024</p>



Klettern - Fortsetzung

Freitag - Sonntag 27.09.2024 - 29.09.2024	<p>Mehrseillänge / Einführung in semi alpine MSL am Hochschwab Du hast schon Erfahrungen in einigen Mehrseillängen gesammelt und willst den nächsten Schritt in semi alpine Touren starten und endlich mal Friends und Keile zur zusätzlichen Absicherung einsetzen, dann ist die Hochschwab Südwand genau das richtige Ambiente dafür.</p> <p>Treffpunkt: individuell Anreise: Zug / Fahrgemeinschaft Stützpunkte: Schiestlhaus ÖTK Voraussetzungen: solides Klettern des VI Kletter Grades, solide Sicherungstechnik, Kondition für 3 Klettertage mit Zug- und Abstieg Ausrüstung: Mehrseillängen Ausrüstung (bequeme Kletterschuhe, Gurt, Helm, Rucksack) Organisationsbeitrag: ~ € 120</p> <p>Leitung: Max Muck Tel: 0688 / 814 93 88</p>
--	--

Klettersteige

Samstag 20.04.2024	<p>Klettersteig Grundkurs - Anfänger / Mödlinger Klettersteig Nach einem Ausrüstungscheck und Einweisung in die Grundlagen des Klettersteiggehens, bewältigen wir den Mödlinger Klettersteig. Es ist ein kurzer Klettersteig für den keine Vorkenntnisse nötig sind (Dauer ca. 3 Std.). Wir können ihn auch gerne 2 Mal gehen um die Kenntnisse zu festigen!</p> <p>Treffpunkt: Einstieg Klettersteig Anreise: Fahrgemeinschaften, individuell Voraussetzungen: keine Ausrüstung: Komplette KS Ausrüstung (Helm, Gurt, KS-Set, Bandschlinge, Karabiner mit Verschlusssicherung) kann bei der Sektion ausgeborgt werden, festes Schuhwerk, eventuell rutschfeste Handschuhe, Regenschutz, Trinken Organisationsbeitrag: Mitglieder alpiner Vereine € 10.- / andere € 20.-</p> <p>Leitung: Uschi Valcak Tel: 0664 / 736 32 491 Anmeldung per WhatsApp</p>
-----------------------	--



Klettersteige - Fortsetzung

Freitag 21.06.2024	<p>Teufelbadstubensteig - Wachthüttelkamm (B/1) Wir starten unsere Tour aus dem Höllental beim Weichtalhaus. Unser Weg führt uns über den Teufelbadstubensteig aufwärts (Schwierigkeitsgrad B mit Felskraxelei im 1. Grad). Danach steigen wir über den leichten Wachthüttelkamm mit seinen vielen Leitern ab und kehren wieder zum Ausgangspunkt zurück. Wer nicht genug hat kann sich dann noch beim Weichtalhaus auf dem Übungsfelsen austoben! (alle Schwierigkeitsstufen möglich).</p> <p>Treffpunkt: Parkplatz Weichtalhaus Anreise: Fahrgemeinschaften, individuell Stützpunkte: Weichtalhaus Voraussetzungen: Grundkenntnisse am Klettersteig Ausrüstung: Komplette KS Ausrüstung (Helm, Gurt, KS-Set, Bandschlinge, Karabiner mit Verschlussicherung) kann bei der Sektion ausgeborgt werden, festes Schuhwerk, eventuell rutschfeste Handschuhe, Regenschutz, Trinken Organisationsbeitrag: Mitglieder alpiner Vereine gratis / andere € 10.-</p> <p>Leitung: Uschi Valcak Tel: 0664 / 736 32 491 Anmeldung bis 17.06.2024 per WhatsApp</p>
Freitag 09.08.2024	<p>Bärenlochsteig (B,1-) – Habsburghaus - Kaisersteig Wir starten unsere Tour in Hinternasswald und steigen über den Bärenlochsteig (B,1-) zum Habsburghaus auf. Dort gibt es eine erholsame Pause. Danach gehen wir über den Kaisersteig wieder zum Ausgangspunkt zurück. Ca.15 km, 1.120 Hm</p> <p>Treffpunkt: Parkplatz Hinternasswald Anreise: Fahrgemeinschaften, individuell Stützpunkte: Habsburghaus Voraussetzungen: Grundkenntnisse am Klettersteig, gute Kondition da flottes Gehtempo Ausrüstung: Komplette KS Ausrüstung (Helm, Gurt, KS-Set, Bandschlinge, Karabiner mit Verschlussicherung) kann bei der Sektion ausgeborgt werden, festes Schuhwerk, eventuell rutschfeste Handschuhe, Regenschutz, Trinken Organisationsbeitrag: Mitglieder alpiner Vereine gratis / andere € 10.-</p> <p>Leitung: Uschi Valcak Tel: 0664 / 736 32 491 Anmeldung bis 05.08.2024 per WhatsApp</p>



Klettersteige - Fortsetzung

Mittwoch - Freitag 04.09.2024 - 06.09.2024	<p>Ramsauerklettersteig - Hoher Dachstein 1. Tag: von der Ramsau zum Guttenberghaus (2.146 m) und zum Sinabell oder Eselstein; 2.Tag: über Klettersteig zur Scheichenspitze (2.667 m) - Edelgrießhöhe - Austriascharte - Rosmariestollen - Hunerkogel - Dachsteinwarte (2.741 m); 3.Tag: Hoher Dachstein (2.995 m) - Abstieg vom Hunerkogel zur Türwandhütte</p> <p>Treffpunkt: Ramsau - Feisterer (1.050 m) Anreise: Fahrgemeinschaft, ev. Bahn/Bus Stützpunkte: Guttenberghaus, Dachsteinwarte Karten: Dachstein Voraussetzungen: Trittsicherheit und schwindelfrei im ausgesetzten Gelände; Ausdauer bis 8 Stunde Ausrüstung: Klettersteigausrüstung Organisationsbeitrag: keiner</p> <p>Leitung: Pauli Fleißner Tel: 0664 / 943 91 80 Email: paul_fleissner@gmx.at Anmeldung so bald als möglich, bis spätestens 20.08.2024</p>
---	---

Mountainbike

Samstag 14.09.2024	<p>MTB-Tour Türrnitz - Tirolerkogel - Türrnitz Abfahrt in Türrnitz, vorbei an der Falkenschlucht auf den Tirolerkogel (1.380 m), über die Kalte Kuchl zurück nach Türrnitz, 35 km, 1300 hm</p> <p>Treffpunkt: Hotel Goldener Löwe in Türrnitz Anreise: Fahrgemeinschaften Stützpunkte: Annaberger Haus am Tiroler Kogl Voraussetzungen: sicheres Beherrschen des MTBikes, gute Kondition für Tagestour erforderlich, Ausrüstung: gewartetes MTBike, Helm, Handschuhe, Ersatzteile Organisationsbeitrag: Mitglieder alpiner Vereine gratis / andere € 10.-</p> <p>Leitung: Sigrid Skov Tel: 0676 / 378 80 06</p>
-----------------------	---

Paddeln

Sonntag 24.03.2024	<p>Die erste gemeinsame Ausfahrt im Jahr 2024! Jedes Mitglied ist gerne gesehen! Leichte Ausfahrt bei schönem Wetter oder einfach nur ein Beisammensein? Alles ist möglich und wird von allen kurzfristig mitbestimmt; danach ein gemütlicher Ausklang bei Limo, Bier, Wein und selbst mitgebrachtem Grillgut. Ausreichend warme Kleidung mitbringen....es kann noch sehr frisch sein :-)</p> <p>Treffpunkt: Alpenverein Haus Tulln / Donauterrasse, 09:00 bis open end Anreise: selbst Voraussetzungen: für PSK-Mitglieder, Grillgut bitte selbst mitnehmen Ausrüstung: übliche Paddelkleidung, je nach Wetter!!!! Organisationsbeitrag: kein monetärer, Kuchen od. Ähnliches wer möchte</p> <p>Leitung: Bärbel Werzinger keine Anmeldung erforderlich</p>
-----------------------	--



Paddeln - Fortsetzung

Samstag - Sonntag 08.06.2024 - 09.06.2024	<p>Unser Anfängerkurs richtet sich an Einsteiger, die ohne großen zeitlichen Aufwand mit geringen Kosten eine erste Einführung ins Flachwasser-Paddeln haben möchten. Alle Infos auf der Extraseite im Programm</p> <p>Leitung: Gerhard Grimm Anmeldung über PSK-Homepage, begrenzte TN-Anzahl</p>
Sonntag 07.07.2024	<p>Unterlauf der Krems und Donau bis Tulln, 23 km, Ganztages-Paddeltour Der renaturierte Unterlauf der Krems lässt das Paddlerherz höher schlagen. Über viele kleine Windungen, die auch einen geschickten Umgang mit der Strömung erfordern, schlängelt sich die Krems bis zur Donaumündung. Die schöne Flußlandschaft und die vielfältige Vogelwelt sind auf diesen 8 km ein Erlebnis. Beim Umsetzen in die Donau benötigen wir die Transportwagerl. Bevor wir die letzten 15km Richtung Tulln starten, legen wir eine Picknick-Pause ein.</p> <p>Treffpunkt: Grafenwörth, Großer Wörth Straße; Donauparkplatz Anreise: Boottransport und Anreise in Fahrgemeinschaften gem. direkter Absprachen Karten: Jübermann Wassersport Wanderkarte 5, Österreich Voraussetzungen: eigenständiges Strömungspaddeln auf der Krems bis zu WW I, eigenständiges Paddeln auf der Donau bis zu Zahmwasser 3, Schiffsführer gemäß Schifffahrtsgesetz Ausrüstung: Tourenkajak, Transportwagerl, Tourenpaddel, Spritzdecke, Schwimmhilfe, wasserdichte Säcke. Standardausrüstung wie z.B.: Sonnen/Regenschutz, Getränke, etwas Proviant, Ersatzwäsche, usw. Organisationsbeitrag gemäß PSK-Homepage.</p> <p>Leitung: 1.TF Christoph Sützl, 2.TF Brigitte Sützl Email: chris.suetzl@web.de Anmeldung über PSK-Homepage bis spätestens 30.05.2024</p>



Paddeln - Fortsetzung

Freitag- Sonntag 19.07.2024 - 21.07.2024	<p>Salzach und Inn, von Tittmoning/Bayern bis zum Europareservat "Unterer Inn", ca.50km, 3-tägige Paddeltour auf Hotelbasis</p> <p>Auf der zügig fließenden Salzach paddeln wir am ersten Tag bis Burghausen, wo uns nicht nur der Anblick der längsten Burg der Welt begeistern wird, sondern auch die intakte Altstadt. Es bleibt genügend Zeit die schöne Altstadt zu durchstreifen. Der nächste Tag startet gleich mit dem beeindruckenden Salzach-Durchbruch. Danach wird die Strömung ruhiger und mit der Einmündung in den Inn erweitert sich die Flußlandschaft. Auch eine Vielzahl von Vögeln ist zu beobachten. Mit Braunau erreichen wir unser nächstes Etappenziel und ein weiteres historisches Highlight. Die gotische Altstadt gehört zu den schönsten in Österreich. Die letzte Etappe führt uns zum Europareservat "Unterer Inn", das bis zu 300 Vogelarten beherbergt. Dabei passieren wir die Innschlösser Hagenau und Frauenstein, wo wir unsere Paddeltour beenden.</p> <p>Treffpunkt: Tittmoning Plättenparkplatz, am 19.07.2024, 11:00</p> <p>Anreise: Boottransport und Anreise in Fahrgemeinschaften gem. direkter Absprachen</p> <p>Stützpunkt: Waldgasthaus Naturfreunde, Ach</p> <p>Karten: Jübermann Wassersport Wanderkarte 5, Österreich</p> <p>Voraussetzungen: Eigenständiges Paddeln bei starker Strömung, Beherrschung Zahmwasser 3, Schiffsführer gemäß Schifffahrtsgesetz</p> <p>Ausrüstung: Tourenkajak, Transportwagerl, Tourenpaddel, Spritzdecke, Schwimmhilfe, wasserdichte Säcke und die Paddel-Standardausrüstung wie z.B.: Sonnen/Regenschutz, Insektenschutz, Ersatzwäsche, Getränke, Jause, usw.</p> <p>Organisationsbeitrag gem. PSK-Homepage</p> <p>Leitung: 1.TF Christoph Sützl, 2.TF Brigitte Sützl</p> <p>Email: chris.suetzl@web.de</p> <p>Anmeldung über PSK-Homepage bis spätestens 28.04.2024</p>
Sonntag 27.10.2024	<p>Die letzte gemeinsame Ausfahrt im Jahr 2024!</p> <p>Jedes Mitglied ist gerne gesehen! Leichte Ausfahrt bei schönem Wetter oder einfach nur ein Beisammensein? Wieder ist alles möglich und wird von allen kurzfristig mitbestimmt; danach ein gemütlicher Ausklang bei Limo, Bier, Wein und selbst mitgebrachtem Gegrillten.</p> <p>Treffpunkt: Alpenverein Haus Tulln / Donauterrasse, 09:00 bis open end</p> <p>Anreise: selbst</p> <p>Voraussetzungen: Mitglieder, Grillgut bitte selbst mitnehmen</p> <p>Ausrüstung: übliche Paddelkleidung, je nach Wetter</p> <p>Organisationsbeitrag: kein monetärer, Kuchen od. Ähnliches wer möchte</p> <p>Leitung: Bärbel Werzinger</p> <p>keine Anmeldung erforderlich</p>



Schitouren

<p>Freitag 15.12.2023</p>	<p>Gemütliche vorweihnachtliche Schitour in den NÖ Voralpen je nach Schneelage</p> <p>Treffpunkt: nach Vereinbarung Anreise: Fahrgemeinschaften, individuell Voraussetzungen: Kondition für ca. 400 Hm Aufstieg, Beherrschung des Stemmbogens im unverspurten Gelände Ausrüstung: Schitourenausrüstung inkl. komplette Notfallausrüstung (LVS, Schaufel und Sonde). Notfallausrüstung kann bei der Sektion ausgeborgt werden, Helm nicht verpflichtend aber empfohlen Organisationsbeitrag: Mitglieder alpiner Vereine gratis / andere € 10.-</p> <p>Leitung: Helga Friedrich Tel: 0680 / 11 55 908 Email: helgafriedrich@hotmail.com</p>
<p>Freitag 22.12.2023</p>	<p>Beginnerschitour Tirolerkogel Für alle die mal eine Schitour probieren möchten</p> <p>Treffpunkt: Parkplatz Annaberg Anreise: Fahrgemeinschaften, individuell Voraussetzungen: Kondition für ca. 400 Hm Aufstieg, Beherrschung des Stemmbogens im unverspurten Gelände Ausrüstung: Schitourenausrüstung inkl. komplette Notfallausrüstung (LVS, Schaufel und Sonde). Notfallausrüstung kann bei der Sektion ausgeborgt werden. Helm nicht verpflichtend aber empfohlen Organisationsbeitrag: Mitglieder alpiner Vereine gratis / andere € 10.-</p> <p>Leitung: Helga Friedrich Tel: 0680 / 11 55 908 Email: helgafriedrich@hotmail.com</p>
<p>Freitag 05.01.2024</p>	<p>für Anfänger in den Voralpen - Ziel je nach Schneelage</p> <p>Anreise: Fahrgemeinschaft, individuell Stützpunkte: keine Voraussetzungen: Kondition für ca. 500 Hm, ca. 3 Stunden Aufstieg, Beherrschung des Stemmbogens im unverspurten Gelände Ausrüstung: Ausrüstung: Schitourenausrüstung, komplette LVS-Ausstattung (kann von Sektion ausgeliehen werden). Helm nicht verpflichtend aber empfohlen</p> <p>Leitung: Pauli Fleißner Tel: 0664 / 943 91 80 Email: paul_fleissner@gmx.at</p>
<p>Freitag 12.01.2024</p>	<p>Gemütliche Schitour in den NÖ Voralpen je nach Schneelage</p> <p>Treffpunkt: nach Vereinbarung Anreise: Fahrgemeinschaften, individuell Voraussetzungen: Kondition für ca. 400 Hm Aufstieg, Beherrschung des Stemmbogens im unverspurten Gelände Ausrüstung: Schitourenausrüstung inkl. komplette Notfallausrüstung (LVS, Schaufel und Sonde). Notfallausrüstung kann bei der Sektion ausgeborgt werden. Helm nicht verpflichtend aber empfohlen Organisationsbeitrag: Mitglieder alpiner Vereine gratis / andere € 10.-</p> <p>Leitung: Helga Friedrich Tel: 0680 / 11 55 908 Email: helgafriedrich@hotmail.com</p>



Schitouren - Fortsetzung

<p>Freitag - Sonntag 12.01.2024 - 14.01.2024</p>	<p>Schitourenwochenende für ambitionierte junge Erwachsene in Kolm Saigurn In Kooperation mit dem AV Vöcklabruck Mögliche Ziele sind Silberpfennig, Kolmkarspitz</p> <p>Treffpunkt: Naturfreundehaus Kolm Saigurn 1,5 Std. Schi- Zustieg von Kolm Saigurn - Beginn Mautstraße Anreise: Fahrgemeinschaft, individuell Stützpunkte: Naturfreundehaus Kolm Saigurn Voraussetzungen: Kondition für 1.000 – 1.500 Hm Aufstieg, sowie sicheres und zügiges Schifahren im unverspurten Gelände Ausrüstung: komplette Skitourenausrüstung inkl. Notfallausrüstung (modernes drei Antennen LVS-Gerät, Schaufel, Sonde & Biwaksack) Organisationsbeitrag: freie Spende</p> <p>Leitung: Max Muck Tel: 0688 / 814 93 88</p>
<p>Freitag 19.01.2024</p>	<p>Über den Herzerlweg zum Hennesteck/Anna-Alm, je nach Schneelage Start Parkplatz Reidllifte oder Parkplatz ehemalige Pfarrbodenlifte</p> <p>Treffpunkt: jeweiliger Parkplatz um 9:30 Anreise: Fahrgemeinschaften, individuell Voraussetzungen: Kondition für einfache Schitour mit 550 bzw. 750 Hm, Beherrschung des Stemmbogens im unverspurten Gelände Ausrüstung: Schitourenausrüstung inkl. komplette LVS Ausstattung (LVS kann bei Sektion ausgeborgt werden), Helm nicht verpflichtend aber empfohlen Stützpunkt: Anna-Alm Umkostenbeitrag: Mitglieder alpiner Vereine gratis / andere € 10.-</p> <p>Information und Anmeldung: Wolfgang Wimmer Tel: 0660 / 34 38 264 Email: wolfgangwimmer.avtulln@gmail.com Anmeldung bis 12.01.2024</p>
<p>Mittwoch 24.01.2024</p>	<p>Terzer Göller (1.729 m) über Lahnsattel</p> <p>Treffpunkt: ÖAMTC - Tulln Anreise: Fahrgemeinschaft, individuell Voraussetzungen: Kondition für ca. 700 Hm, ca. 2,5 Stunden Aufstieg; Beherrschung des Stemmbogens im unverspurten Gelände Ausrüstung: Schitourenausrüstung, komplette LVS-Ausstattung (kann von Sektion ausgeliehen werden); Helm nicht verpflichtend aber empfohlen</p> <p>Leitung: Pauli Fleißner Tel: 0664 / 943 91 80 Email: paul_fleissner@gmx.at</p>



Schitouren - Fortsetzung

<p>Mittwoch 14.02.2024</p>	<p>Veitsch (1.981 m) über Rodel</p> <p>Anreise: Fahrgemeinschaften, individuell Stützpunkte: keine Voraussetzungen: Kondition für 1.060 Hm ca. 4 Stunden Aufstieg, Beherrschung des Stemmbogens im unverspurten Gelände Ausrüstung: Schitourenausrüstung mit Harscheisen, komplette LVS-Ausstattung (kann von Sektion ausgeliehen werden); Helm nicht verpflichtend aber empfohlen</p> <p>Leitung: Pauli Fleißner Tel: 0664 / 943 91 80 Email: paul_fleissner@gmx.at Anmeldung so bald als möglich, bis spätestens 12.02.2024</p>
<p>Freitag – Sonntag (Anreise Do abends) 23.02.2024 – 25.02.2024</p>	<p>Schitouren Johnsbachtal</p> <p>Das schneesichere Johnsbachtal bietet eine Vielzahl abwechslungsreicher Schitouren unterschiedlicher Schwierigkeit in stimmungsvoller Landschaft und mit Ausblick auf die beeindruckenden Gesäuseberge.</p> <p>Stützpunkt: Gasthof Ödsteinblick www.oedsteinblick.at 8912 Johnsbach 57, Tel. 03611 / 215 Voraussetzungen: Kondition für mindestens 4-stündige Aufstiege sowie sicheres Schifahren im unverspurten Gelände Organisationsbeitrag: Mitglieder alpiner Vereine € 100 / andere € 140</p> <p>Leitung: Andreas und Michael Rauchöcker Email: michael.rauchoecker@gmx.at Anmeldung bis spätestens 19.01.2024</p>
<p>Samstag 02.03.2024</p>	<p>Schitour auf die Gemeindealpe von Zellerrain</p> <p>Zellerrain, Eiserner Herrgott, Terzer Haus (1.626 m), Abfahrt über Pisten der Gemeindealpe inkl. Pieps-Übung</p> <p>Treffpunkt: Parkplatz Mitterbach, gemeinsames Taxi zum Parkplatz Zellerrain Anreise: Fahrgemeinschaften, individuell Stützpunkte: Terzer Haus Voraussetzungen: keine Anfängertour, Kondition für mehrstündige Schitour, sicheres Schifahren im unverspurten Gelände Ausrüstung: komplette Schitourenausrüstung inkl. Notfallsausrüstung (modernes LVS-Gerät, Schaufel, Sonde und Biwaksack) Organisationsbeitrag: Mitglieder alpiner Vereine gratis / andere € 10.-</p> <p>Leitung: Sigrid Skov Tel: 0676 / 378 80 06 Anmeldung bis 1 Woche vor Termin</p>



Schitouren - Fortsetzung

Sonntag 03.03.2024	<p>Schitour auf den Göller vom Lahnsattel Parkplatz Lahnsattel, Aufstieg über den Terzer Göller auf den Gipfel (1.766 m), Abfahrt über die Eisgrube</p> <p>Treffpunkt: Parkplatz Lahnsattel Anreise: Fahrgemeinschaften, individuell Voraussetzungen: keine Anfängertour, Kondition für mehrstündige Schitour, sicheres Schifahren im unverspurten Gelände Ausrüstung: komplette Schitourenausrüstung inkl. Notfallsausrüstung (modernes LVS-Gerät, Schaufel, Sonde und Biwaksack) Organisationsbeitrag: Mitglieder alpiner Vereine gratis / andere € 10.-</p> <p>Leitung: Sigrid Skov Tel: 0676 / 378 80 06</p>
-----------------------	--

Schneeschuwandern

Samstag 27.01.2024	<p>Wienerwald / Alpenvorland Ziel wird kurzfristig fixiert und richtet sich nach der aktuellen Schneelage ca. 5 Std Gehzeit</p> <p>Voraussetzungen: Kondition für mehrere Stunden gehen im Schnee mit ca. 800 Hm, keine Kenntnisse mit Schneeschuhen notwendig Ausrüstung: Schneeschuhe, winterfeste Bergschuhe (warm, wasserdicht), Stöcke mit großen Wintertellern, ev. Gamaschen, ev. Grödl, LVS - Ausrüstung, wetterfeste Bekleidung, Tagesrucksack mit Essen und Trinken; Schneeschuhe, Grödl und LVS können bei der Sektion ausgeliehen werden Organisationsbeitrag: Mitglieder alpiner Vereine gratis / andere € 10.-</p> <p>Leitung: Sandrina Wimmer Tel: 0660 / 489 84 13 Email: sandrina.wimmer@gmail.com Anmeldung bis 23.01.2024 über den Let'sMeet Link in der Ausschreibung auf www.alpenverein.at/tulln/termine</p>
Samstag 17.02.2024	<p>Wienerwald / Alpenvorland Ziel wird kurzfristig fixiert und richtet sich nach der aktuellen Schneelage ca. 5 Std Gehzeit</p> <p>Voraussetzungen: Kondition für mehrere Stunden gehen im Schnee mit ca. 800 Hm, keine Kenntnisse mit Schneeschuhen notwendig Ausrüstung: Schneeschuhe, winterfeste Bergschuhe (warm, wasserdicht), Stöcke mit großen Wintertellern, ev. Gamaschen, ev. Grödl, LVS - Ausrüstung, wetterfeste Bekleidung, Tagesrucksack mit Essen und Trinken; Schneeschuhe, Grödl und LVS können bei der Sektion ausgeliehen werden Organisationsbeitrag: Mitglieder alpiner Vereine gratis / andere € 10.-</p> <p>Leitung: Sandrina Wimmer Tel: 0660 / 489 84 13 Email: sandrina.wimmer@gmail.com Anmeldung bis 13.02.2024 über den Let'sMeet Link in der Ausschreibung auf www.alpenverein.at/tulln/termine</p>



Wandern

Sonntag 14.01.2024	<p>Kleine, feine Wanderungen zum „Zu-Fuß-Kennenlernen“ der heimatlichen Umgebung</p> <p>Details siehe Seite 11</p>
Dienstag 30.01.2024	<p>Vom Kahlenbergerdorf nach Hadersdorf Vom Kahlenbergerdorf steil auf den Josefsberg. Von dort in stetigem auf und ab über den Kahlenberg (484 m) - Vogelsangberg (516 m) - Hermannskogel (542 m) - Exelberg (516 m) - Sophienalpe nach Hadersdorf. Von Hadersdorf nach Hütteldorf mit der Schnellbahn, nach Heiligenstadt mit der S45 und zum Kahlenbergerdorf mit dem Bus 400 (alle 10 Minuten). 06:15 Std. Gehzeit, 700 Hm, 20 Km</p> <p>Treffpunkt: vor dem Bahnhof Heiligenstadt bei den Bussen Anreise: öffentlich, ev. Fahrgemeinschaften nach P&R Hütteldorf oder P&R Heiligenstadt Stützpunkte: unterwegs keine, danach Gasthaus Mariabrunn Ausrüstung: warme Wanderausrüstung für Tagestour, Essen und Trinken, sowie je nach Witterung eventuell Gamaschen und Grödl Organisationsbeitrag: Mitglieder alpiner Vereine gratis / andere € 10.-</p> <p>Leitung: Robert Schwarz Tel: 0680 / 557 91 78 Email: robert-schwarz@posteo.at Anmeldung bis 26.01.2024</p>
Sonntag 11.02.2024	<p>Kleine, feine Wanderungen zum „Zu-Fuß-Kennenlernen“ der heimatlichen Umgebung</p> <p>Details siehe Seite 11</p>
Dienstag 20.02.2024	<p>Waxenberg (500 m) - Mammutbäume bei Göttweig - Predigtstuhl Von Furth bei Göttweig westlich um das Stift herum zum Waxenberg. Dann weiter zu den Mammutbäumen und von dort zum Predigtstuhl und östlich am Stift vorbei zurück zum Ausgangspunkt. 05:00 Gehzeit, 600 Hm, 16 Km</p> <p>Treffpunkt: Furth bei Göttweig - Bahnhof bzw. Bahnunterführung Anreise: öffentlich. Fahrgemeinschaften Stützpunkte: unterwegs keine, danach in Furth oder Paudorf Ausrüstung: warme Wanderausrüstung für Tagestour, Essen und Trinken, sowie je nach Witterung eventuell Gamaschen und Grödl Organisationsbeitrag: Mitglieder alpiner Vereine gratis / andere € 10.-</p> <p>Leitung: Robert Schwarz Tel: 0680 / 557 91 78 Email: robert-schwarz@posteo.at Anmeldung bis 16.02.2024</p>



Wandern - Fortsetzung

<p>Dienstag 05.03.2024</p>	<p>Ottensteiner Stausee - Rundwanderung Vom P&R Rastefeld über Peygarten und dann eine Runde in den hoffentlich mystisch verschneiten Wäldern und entlang des (zugefrorenen?) Stausees 05:15 Std Gehzeit, 300 Hm, 19 Km</p> <p>Treffpunkt: P&R Rastefeld an der Bundeststraße bei der Abzweigung nach Peygarten. Anreise: öffentlich. Fahrgemeinschaften Stützpunkte: unterwegs keine, danach Vita Ristorante in Peygarten Ausrüstung: warme Wanderausrüstung für Tagestour, Essen und Trinken, Grödl oder Ähnliches und sowie je nach Witterung eventuell Gamaschen. Organisationsbeitrag: Mitglieder alpiner Vereine gratis / andere € 10.-</p> <p>Leitung: Robert Schwarz Tel: 0680 / 557 91 78 Email: robert-schwarz@posteo.at Anmeldung bis 01.03.2024</p>
<p>Sonntag 10.03.2024</p>	<p>Kleine, feine Wanderungen zum „Zu-Fuß-Kennenlernen“ der heimatlichen Umgebung Details siehe Seite 11</p>
<p>Dienstag 26.03.2024</p>	<p>Semmering - Kalte Rinne - Speckbacherhütte - Payerbach Diesmal nur teilweise auf dem Bahnwanderweg unterwegs - nur das erste Drittel. Dann verlassen wir die Bahnstrecke und gehen auf neuen Wegen zum Zielort. 06:00 Std Gehzeit, 600 Hm hinauf – 1.000 Hm hinunter, 19 Km</p> <p>Treffpunkt: Bahnhof Semmering. Autofahrer können nach der Wanderung mit der Bahn zum Ausgangspunkt zurück fahren. Anreise: Öffis, Fahrgemeinschaften Stützpunkte: Speckbacherhütte, ev. danach Hotel Payerbacherhof Ausrüstung: normale Wanderausrüstung für Tagestour, Essen und Trinken, sowie je nach Witterung eventuell Gamaschen und Grödl Organisationsbeitrag: Mitglieder alpiner Vereine gratis / andere € 10.-</p> <p>Leitung: Robert Schwarz Tel: 0680 / 557 91 78 Email: robert-schwarz@posteo.at Anmeldung bis 22.03.2024</p>



Wandern - Fortsetzung

<p>Samstag 13.04.2024</p>	<p>Kieneck (1.107 m) Furth a.d. Triesting - Amöd - Atzsattel - Geißbruck - Almeskogel - Kieneck (gleicher Weg retour) ca. 7 Std reine Gehzeit, 950 Hm, 19 Km</p> <p>Treffpunkt: Wanderparkplatz in Furth a.d. Triesting Anreise: Fahrgemeinschaften Stützpunkte: Enzianhütte am Kieneck Voraussetzungen: Kondition für die angegebene Gehzeit und Höhenmeter, stellenweise Trittsicherheit erforderlich, kürzere steile An- u. Abstiege Ausrüstung: normale Wanderausrüstung für Tagestour, Regenschutz, ev. Wanderstöcke, Essen und Trinken Organisationsbeitrag: Mitglieder alpiner Vereine gratis / andere € 10.-</p> <p>Leitung: Sandrina Wimmer Tel: 0660 / 489 84 13 Email: sandrina.wimmer@gmail.com Anmeldung bis 09.04.2024 über den Let'sMeet Link in der Ausschreibung auf www.alpenverein.at/tulln/termine</p>
<p>Dienstag 16.04.2024</p>	<p>Wandern am Ostrong (Waldviertel) Laimbach am Ostrong - Peilstein (1.061 m) - Kaiserstein (935 m) - Katzenstein (963 m) - Laimbach 05:45 Std Gehzeit, 850 Hm, 17 Km</p> <p>Treffpunkt: Parken beim Friedhof in Laimbach Anreise: Fahrgemeinschaften Stützpunkte: keine Ausrüstung: normale Wanderausrüstung für Tagestour, Essen und Trinken, Organisationsbeitrag: Mitglieder alpiner Vereine gratis / andere € 10.-</p> <p>Leitung: Robert Schwarz Tel: 0680 / 557 91 78 Email: robert-schwarz@posteo.at Anmeldung bis 12.04.2024</p>
<p>Sonntag 21.04.2024</p>	<p>Kleine, feine Wanderungen zum „Zu-Fuß-Kennenlernen“ der heimatischen Umgebung Details siehe Seite 11</p>
<p>Samstag 27.04.2024</p>	<p>Kapellenwanderweg Wanderung zwischen St.Andrä-Wördern, Greifenstein, Hadersfeld und Gugging</p> <p>Treffpunkt: Kirche St.Andrä-Wördern Anreise: Fahrgemeinschaften, öffentliche Anreise Stützpunkte: keine Voraussetzungen: Kondition und Ausdauer für 600 hm und 4 bis 5 Stunden Gehzeit Ausrüstung: Bergschuhe, Regenschutz, Stöcke Organisationsbeitrag: Mitglieder alpiner Vereine gratis / andere € 10.-</p> <p>Leitung: Margit Stemmen Tel. 0664 / 735 56 709 Email: margit.stemmen@a1.net Anmeldung bis 23.04.2024</p>



Wandern - Fortsetzung

Samstag 04.05.2024	<p>Die große 1er Runde gestartet am Passauerhof - ca 24 Km und 600 Hm</p> <p>Treffpunkt: Passauerhof, Start: 8:45 Anreise: Fahrgemeinschaft, individuell Voraussetzungen: Kondition für 7 Stunden Wandern Ausrüstung: gutes Schuhwerk, Regenschutz, ind. Jause Stützpunkt: Mittagessen im Landgasthaus Scheiblingstein Umkostenbeitrag: Mitglieder alpiner Vereine gratis / andere € 10.-</p> <p>Information und Anmeldung: Wolfgang Wimmer Tel: 0660 / 34 38 264 Email: wolfgangwimmer.avtulln@gmail.com Anmeldung bis 27.04.2024</p>
Dienstag 07.05.2024	<p>Ötschergräben Gösing - Erlaufboden - Kraftwerk Wienerbruck - (Mirafall) - Ötscherhias - Erlaufklause 04:30 Std Gehzeit, 450 Hm, 13 Km ohne Mirafall 05:30 Std Gehzeit, 500 Hm, 15 Km mit Mirafall</p> <p>Treffpunkt: Gösing Bahnhof Anreise: öffentlich, Fahrgemeinschaften Stützpunkte: Ötscherhias Ausrüstung: normale Wanderausrüstung für Tages tour, Essen und Trinken Organisationsbeitrag: Mitglieder alpiner Vereine gratis / andere € 10.-</p> <p>Leitung: Robert Schwarz Tel: 0680 / 557 91 78 Email: robert-schwarz@posteo.at Anmeldung bis 03.05.2024</p>
Samstag 25.05.2024	<p>Babygrat – Pechersteiglein – Appelsteig (auch für Anfänger!) Wir starten unsere Tour am kleinen, kostenfreien Parkplatz vor dem Seiser Toni. Über den Babygrat, Pechersteiglein und Appelsteig (alles einfache Felskraxeleyen im 1.Schwierigkeitsgrad) steigen wir auf die Hohe Wand auf. Beim Appelsteig gibt es eine 2+Stelle, die aber auch umgangen werden kann. Weiter führt uns unser Wanderweg zur Geländehütte, wo wir einkehren werden. Danach steigen wir über den Eselsteig wieder ab und kehren zum Ausgangspunkt zurück. Ca. 4-5 Stunden.</p> <p>Treffpunkt: Parkplatz Seiser Toni Anreise: Fahrgemeinschaften, individuell Stützpunkte: Geländehütte, Seiser Toni Voraussetzungen: etwas Kondition und Freude an kleinen Felskraxeleyen! Ausrüstung: Gutes Schuhwerk, Regenschutz, eventuell Helm, eventuell Handschuhe für den Fels, Trinken Organisationsbeitrag: Mitglieder alpiner Vereine gratis / andere € 10.-</p> <p>Leitung: Uschi Valcak Tel: 0664 / 736 32 491 Anmeldung bis 17.05.2024 wegen Tischreservierung per WhatsApp</p>



Wandern - Fortsetzung

Samstag 25.05.2024	<p>Schober (1.214 m) u. Öhler (1.183 m) - Von Puchberg nach Reichental Puchberg am Schneeberg - Mamauwiese - Schober - Öhler - Dürre Wand - Katharinenschlag - Waidmannsfeld - Reichental ca. 7:30 Std reine Gehzeit, 1.050 Hm auf u. 1.200 Hm ab, 24 Km</p> <p>Treffpunkt: Bahnhof Puchberg am Schneeberg Anreise: öffentlich Stützpunkte: Öhlerschutzhaus oder Gauermannhütte Voraussetzungen: Kondition für die angegebene Gehzeit und Höhenmeter, stellenweise Trittsicherheit erforderlich, kürzere steile An- u. Abstiege Ausrüstung: normale Wanderausrüstung für Tagestour, Regenschutz, ev. Wanderstöcke, Essen und Trinken Organisationsbeitrag: Mitglieder alpiner Vereine gratis / andere € 10.-</p> <p>Leitung: Sandrina Wimmer Tel: 0660 / 489 84 13 Email: sandrina.wimmer@gmail.com Anmeldung bis 21.05.2024 über den Let'sMeet Link in der Ausschreibung auf www.alpenverein.at/tulln/termine</p>
Sonntag 26.05.2024	<p>Kleine, feine Wanderungen zum „Zu-Fuß-Kennenlernen“ der heimatlichen Umgebung Details siehe Seite 11</p>
Dienstag 28.05.2024	<p>Falkenschlucht - Tirolerkogel (1.380 m) Annaberg - Falkenschlucht - Tirolerkogel - Annaberg 06:00 Std Gehzeit, 1.050 Hm, 17 Km</p> <p>Treffpunkt: Annaberg, Parkplatz vorm Ortsbeginn Anreise: öffentlich, Fahrgemeinschaften Stützpunkte: Annabergerhaus Ausrüstung: normale Wanderausrüstung für Tagestour, Essen und Trinken Organisationsbeitrag: Mitglieder alpiner Vereine gratis / andere € 10.-</p> <p>Leitung: Robert Schwarz Tel: 0680 / 557 91 78 Email: robert-schwarz@posteo.at Anmeldung bis 24.05.2024</p>



Wandern - Fortsetzung

Samstag 15.06.2024	<p>Trefflingfall - Von Gösing nach Winterbach Gösing - Teufelskirche - Trefflingfall - Hochbärneckwarte - Winterbach ca. 6:30 Std reine Gehzeit, 700 Hm auf u. 850 Hm ab, 21 Km</p> <p>Treffpunkt: Bahnhof Gösing a.d. Mariazellerbahn Anreise: öffentlich Stützpunkte: Almhaus Hochbärneck Voraussetzungen: Kondition für die angegebene Gehzeit und Höhenmeter, Trittsicherheit erforderlich, längere zum Teil steile An- u. Abstiege Ausrüstung: normale Wanderausrüstung für Tagestour, Regenschutz, ev. Wanderstöcke, Essen und Trinken Organisationsbeitrag: Mitglieder alpiner Vereine gratis / andere € 10.-</p> <p>Leitung: Sandrina Wimmer Tel: 0660 / 489 84 13 Email: sandrina.wimmer@gmail.com Anmeldung bis 11.06.2024 über den Let'sMeet Link in der Ausschreibung auf www.alpenverein.at/tulln/termine</p>
Sonntag 16.06.2024	<p>Kleine, feine Wanderungen zum „Zu-Fuß-Kennenlernen“ der heimatlichen Umgebung Details siehe Seite 11</p>
Dienstag 06.08.2024	<p>Roßkogel (1.479 m) - Kreuzschober (1.410m) Mürzzuschlag Bahnhof – nach Langenwang mit der Bahn – Roßkogel – Kreuzschober - Mürzzuschlag Bahnhof 06:15 Std Gehzeit, 1.000 Hm, 19 Km</p> <p>Treffpunkt: Mürzzuschlag Bahnhof Anreise: öffentlich, Fahrgemeinschaften Stützpunkte: unterwegs keine, danach in Mürzzuschlag Ausrüstung: normale Wanderausrüstung für Tagestour, Essen und Trinken Organisationsbeitrag: Mitglieder alpiner Vereine gratis / andere € 10.-</p> <p>Leitung: Robert Schwarz Tel: 0680 / 557 91 78 Email: robert-schwarz@posteo.at Anmeldung bis 02.08.2024</p>
Ende August / Anfang September	<p>Wandern in Kärnten Christine Riedl plant 5 Tage wandern im Großraum Villach. Der genaue Zeitpunkt steht noch nicht fest - es wird Ende August/Anfang September werden. Alle Details werden zeitgerecht auf der Homepage bekanntgegeben. Wenn du prinzipiell Interesse hast, kannst du dich bei Christine jetzt schon melden und sie schickt dir die Details, sobald alles fixiert ist.</p> <p>Leitung: Christine Riedl Tel: 0676 / 482 68 86 Email: berglerin1@gmx.net</p>
Sonntag 01.09.2024	<p>Kleine, feine Wanderungen zum „Zu-Fuß-Kennenlernen“ der heimatlichen Umgebung Details siehe Seite 11</p>



Wandern - Fortsetzung

<p>Dienstag 03.09.2024</p>	<p>Hohe Veitsch (1.981 m) - Überschreitung Dobrein bei Mürzsteg – Senkstein – Ebenhütte – Gaf Meran Haus – Hohe Veitsch – Gingatzwiese – Sohlenalm – Niederalpl – 2. Auto 06:30 Std Gehzeit, 1.210 Hm, 17 Km</p> <p>Treffpunkt: Dobrein bei Mürzsteg Anreise: Fahrgemeinschaften Stützpunkte: Graf Meran Haus Voraussetzungen: sehr gute Kondition erforderlich, da sehr lange Tour mit sehr vielen Höhenmetern. Ausrüstung: normale Wanderausrüstung für Tagestour, Essen und Trinken Organisationsbeitrag: Mitglieder alpiner Vereine gratis / andere € 10.-</p> <p>Leitung: Robert Schwarz Tel: 0680 / 557 91 78 Email: robert-schwarz@posteo.at Anmeldung bis 30.08.2024</p>
<p>Dienstag 24.09.2024</p>	<p>Große Scheibe (1.473 m) Mürzzuschlag Bahnhof – nach Kapellen mit dem Bus – Große Scheibe - Mürzzuschlag</p> <p>Treffpunkt: Mürzzuschlag Bahnhof Anreise: öffentlich, Fahrgemeinschaften Stützpunkte: unterwegs keine, danach in Mürzzuschlag Ausrüstung: normale Wanderausrüstung für Tagestour, Essen und Trinken Organisationsbeitrag: Mitglieder alpiner Vereine gratis / andere € 10.-</p> <p>Leitung: Robert Schwarz Tel: 0680 / 557 91 78 Email: robert-schwarz@posteo.at Anmeldung bis 20.09.2024</p>
<p>Samstag 28.09.2024</p>	<p>Trattekogel (1.565 m) - Von Semmering nach Mürzzuschlag Semmering - Pinkenkogel - Ochnerhöhe - Kampalpe - Trattekogel - Mürzzuschlag ca. 6:30 Std reine Gehzeit, 900 Hm u. 1.200 Hm ab, 20 Km</p> <p>Treffpunkt: Bahnhof Semmering Anreise: öffentlich Stützpunkte: keine Voraussetzungen: Kondition für die angegebene Gehzeit und Höhenmeter, stellenweise Trittsicherheit erforderlich, kürzere steile An- u. Abstiege Ausrüstung: normale Wanderausrüstung für Tagestour, Regenschutz, ev. Wanderstöcke, Essen und Trinken Organisationsbeitrag: Mitglieder alpiner Vereine gratis / andere € 10.-</p> <p>Leitung: Sandrina Wimmer Tel: 0660 / 489 84 13 Email: sandrina.wimmer@gmail.com Anmeldung bis 24.09.2024 über den Let'sMeet Link in der Ausschreibung auf www.alpenverein.at/tulln/termine</p>



Wandern - Fortsetzung

<p>Sonntag 06.10.2024</p>	<p>Naturpark Wüste Mannersdorf Wir starten unsere Runde am Wegbeginn zur Hochfilzerhütte und wandern vorbei am großen Lafarge Steinbruch zum Eingang des jüngsten Naturparks Österreichs. Über das Kloster St. Anna, die Ruine Scharfeneck, die Kaiser Franz Josef Warte, den Scheiterberg und die Schiwiese führt unsere Route zur familiär geführten Hochfilzerhütte. Diese Unternehmung haben wir bereits in den vergangenen Jahren durchgeführt. Da es das Gebiet meiner eigenen Kindheit ist möchte ich diese Tour wieder als meinen persönlichen Jahresabschluss machen und die Saison bei der Hochfilzerhütte gemütlich ausklingen lassen. Da ich euch alle dann wirklich ein halbes Jahr nicht sehe und diese Runde für ALLE machbar ist, freue ich mich, wenn wieder möglichst viele mitkommen! Eine ca.17km lange Runde ohne besonderen Schwierigkeiten..</p> <p>Treffpunkt: Parkplatz Hochfilzerhütte Anreise: Fahrgemeinschaften, individuell Stützpunkte: Hochfilzerhütte Voraussetzungen: etwas Kondition und Lust mit uns mein Wanderjahr ausklingen zu lassen Ausrüstung: Gutes Schuhwerk, Regenschutz, ausreichend Trinken Organisationsbeitrag: Mitglieder alpiner Vereine gratis / andere € 10.-</p> <p>Leitung: Uschi Valcak Tel: 0664 / 736 32 491 Anmeldung bis 02.10.2024 per WhatsApp</p>
<p>Dienstag 15.10.2024</p>	<p>Schneealpe über Blarergraben und Almgraben Lohmgraben - Blarergraben - Schneealpehaus (1.784 m) - Lurgbauerhütte - Schauerstein (1.812 m) - Almgraben - Lohmgraben 05:30 Std Gehzeit 970 Hm, 13 Km</p> <p>Treffpunkt: Parkplatz im Lohmgraben Anreise: Fahrgemeinschaften Stützpunkte: Schneealpehaus, Lurgbauerhütte Ausrüstung: normale Wanderausrüstung für Tagestour, Essen und Trinken Organisationsbeitrag: Mitglieder alpiner Vereine gratis / andere € 10.-</p> <p>Leitung: Robert Schwarz Tel: 0680 / 557 91 78 Email: robert-schwarz@posteo.at Anmeldung bis 11.10.2024</p>



Wandern - Fortsetzung

Samstag 19.10.2024	<p>Glatzberg (904 m) - Von Waidhofen a.d. Ybbs nach Gaflenz/Oberland Waidhofen a.d. Ybbs - Glatzberg - Holzbauernkreuz - Hochseeberg - Amstettner Hütte - Gaflenz/Oberland ca. 6:30 Std reine Gehzeit, 1.100 Hm auf u. 950 Hm ab, 18 Km</p> <p>Treffpunkt: Bahnhof Waidhofen a.d. Ybbs Anreise: öffentlich Stützpunkte: Amstettnerhütte Voraussetzungen: Kondition für die angegebene Gehzeit und Höhenmeter, stellenweise Trittsicherheit erforderlich, kürzere steile Abstiege Ausrüstung: normale Wanderausrüstung für Tagestour, Regenschutz, ev. Wanderstöcke, Essen und Trinken Organisationsbeitrag: Mitglieder alpiner Vereine gratis / andere € 10.-</p> <p>Leitung: Sandrina Wimmer Tel: 0660 / 489 84 13 Email: sandrina.wimmer@gmail.com Anmeldung bis 15.10.2024 über den Let'sMeet Link in der Ausschreibung auf www.alpenverein.at/tulln/termine</p>
Sonntag 20.10.2024	<p>Kleine, feine Wanderungen zum „Zu-Fuß-Kennenlernen“ der heimatlichen Umgebung Details siehe Seite 11</p>
Samstag 26.10.2024	<p>Aubergwanderung ca. 7 km und 250 Hm Start und Ende vor dem Gasthaus Bruckner, gemütlicher Abschluss mit Sturm im Pfadfinderheim in Baumgarten, Details zeitnah über die WhatsApp Gruppe Wandern</p> <p>Information und Anmeldung: Wolfgang Wimmer Tel: 0660 / 34 38 264 Email: wolfgangwimmer.avtulln@gmail.com keine Anmeldung notwendig</p>
Samstag 02.11.2024	<p>Von Ried über Höbersbach auf den Tropberg und über Sandling und die Klosterruine zurück ca 21 km und 650 Hm</p> <p>Treffpunkt: Sportplatz Ried, Start: 9:00 Anreise: Fahrgemeinschaft, individuell Voraussetzungen: Kondition für 6 Stunden Wandern Ausrüstung: gutes Schuhwerk, Regenschutz, ind. Jause Stützpunkt: Mittagessen im Wienerwaldhof Umkostenbeitrag: Mitglieder alpiner Vereine gratis / andere € 10.-</p> <p>Information und Anmeldung: Wolfgang Wimmer Tel: 0660 34 38 264 Email: wolfgangwimmer.avtulln@gmail.com Anmeldung bis 25.10.2024</p>



Wandern - Fortsetzung

Dienstag 05.11.2024	<p>Nationalpark Marchauen Wir werden den ganzen Nationalpark von Norden nach Süden durchwandern. 05:00 Std Gehzeit, 50 Hm, 19 Km</p> <p>Treffpunkt: Bahnhof Angern an der March Anreise: öffentlich, Fahrgemeinschaften Stützpunkte: unterwegs keine, danach in Marchegg Ausrüstung: normale Wanderausrüstung für Tagestour, Essen und Trinken Organisationsbeitrag: Mitglieder alpiner Vereine gratis / andere € 10.-</p> <p>Leitung: Robert Schwarz Tel: 0680 / 557 91 78 Email: robert-schwarz@posteo.at Anmeldung bis 01.11.2024</p>
Sonntag 10.11.2024	<p>Kleine, feine Wanderungen zum „Zu-Fuß-Kennenlernen“ der heimatlichen Umgebung Details siehe Seite 11</p>



Alpines Wandern

<p>Mittwoch - Donnerstag 22.05.2024 - 23.05.2024</p>	<p>Traunstein (1.691 m) über Naturfreundesteig Auf dem nach Süden und Westen ausgerichteten Steig geht es auf den weithin sichtbaren Traunstein über einen eindrucksvoll angelegten, in weiten Teilen mit Seilen und teilweise mit Trittstufen und Leitern versicherten Naturfreundesteig (Schwierigkeit A/B).</p> <p>Anreise: Fahrgemeinschaften, individuell Stützpunkte: Gmundner Hütte Voraussetzungen: Kondition für ca. 1.200 Hm, ca. 4 Stunden Aufstieg, Trittsicherheit und Schwindelfreiheit Ausrüstung: Gute Bergschuhe, ev. Handschuhe für die Seilversicherung</p> <p>Leitung: Pauli Fleißner Tel: 0664 / 943 91 80 Email: paul_fleissner@gmx.at Anmeldung bis spätestens 18.05.2024</p>
<p>Samstag 01.06.2024</p>	<p>Von Payerbach durch die Eng zur Knofelebenhütte und auf den Krummbachstein; Abstieg über die Ternitzerhütte zur Hengsthütte und nach Puchberg</p> <p>Treffpunkt: Bhf Tullnerfeld Anreise: öffentlich Stützpunkte: Knofelebenhütte und Hengsthütte Karten: ÖK Schneeberg und Rax Voraussetzungen: Ausdauer für 6 Stunden Gehzeit, 1.200 Hm Organisationsbeitrag: Mitglieder alpiner Vereine gratis / andere € 10.-</p> <p>Leitung: Brigitte Plenk Tel: 0664 / 124 00 09 Email: brigitte.plenk@aon.at Anmeldung bis spätestens 30.05.2024</p>
<p>Dienstag 11.06.2024</p>	<p>Obersberg (1.467 m) - Preineckkogel (1.449 m) Schwarzau im Gebirge - Obersberg - Preineckkogel - Preinecksattel - ehem. Gasthof Triebel (2. Auto) 06:30 Std Gehzeit, 1.210 Hm, 17 Km</p> <p>Treffpunkt: Schwarzau im Gebirge - GH Bacherlwirt Anreise: Fahrgemeinschaften, individuell Stützpunkte: unterwegs keine, danach GH Bacherlwirt Voraussetzungen: sehr gute Kondition, da sehr lange Tour mit sehr vielen Höhenmetern. Nur für konditionsstarke Geher! Ausrüstung: normale Wanderausrüstung für Tagestour, Essen und Trinken Organisationsbeitrag: Mitglieder alpiner Vereine gratis / andere € 10.-</p> <p>Leitung: Robert Schwarz Tel: 0680 / 557 91 78 Email: robert-schwarz@posteo.at Anmeldung bis Freitag vor dem Termin</p>



Alpines Wandern - Fortsetzung

<p>Montag - Freitag 01.07.2024 - 05.07.2024</p>	<p>Wanderwoche im Gesäuse Wir sind in Johnsbach fix stationiert und begeben uns auf Tagestouren. Geplante Touren sind: - Montag (Anreisetag): Geo Klettersteig - Dienstag: Wasserfallweg – Planspitze – Hesshütte - Mittwoch: Johnsbacher Höhenweg - Donnerstag: Schneeloch – Hochtör – Josefinensteig - Freitag: je nach Lust und Laune Die Touren sind natürlich vom Wetter abhängig und können auch gewechselt bzw. umgeplant werden. Wir bewegen uns in Felskraxeleyen I-II Schwierigkeitsgrad bzw. auf Klettersteigen A-C und haben an 3 Tagen jeweils 1.000 - 1.600 Hm zu überwinden! Nur für geübte, konditionsstarke, flotte Geher!</p> <p>Treffpunkt: Gasthof Donnerwirt in Johnsbach Anreise: Fahrgemeinschaften, individuell Stützpunkte: Gasthof Donnerwirt in Johnsbach (Doppelzimmer mit Halbpension 58.-) Voraussetzungen: Gute Kondition, Schwindelfreiheit, Trittsicherheit, Grundkenntnisse im alpinen Gelände, Grundkenntnisse am Klettersteig, flottes Gehtempo! Ausrüstung: Feste Bergschuhe, Komplettes Klettersteigset, Regenschutz... Organisationsbeitrag: Mitglieder alpiner Vereine € 40.- / andere € 60.-</p> <p>Leitung: Uschi Valcak Tel: 0664 / 736 32 491 Anmeldung bis 31.03.2024 per WhatsApp Für angemeldete Teilnehmer wird es eine Vorbesprechung geben!</p>
<p>Donnerstag - Samstag 11.07.2024 - 13.07.2024</p>	<p>Rundwanderung im westlichen Hochschwab 1. Tag: Von Tragöß-Oberort durch die Klamm zur Sonnschienenhütte, danach Spaziergang zum Sackwiesensee. 2. Tag: Besteigung des Ebensteins (2.123 m); ggf. auch des Brandsteins (2.003 m). via Schafalssattel und Brandwiese. 3. Tag: Sonnschienenalm - Hörndlalm - Kulmalm - Dr. Koteksteig - Neuwaldalm - Jassing - Grüner See - Tragöß-Oberort</p> <p>Anreise: mit Bahn / Bus (Tullnerfeld - Meidling - Bruck - Tragöß) Stützpunkte: Sonnschienenhütte (2 Nächte) Karten: AV-Karte Hochschwab Voraussetzungen: Ausdauer für 6 Std. Gehzeit, 1.000 Hm pro Tag Ausrüstung: Feste Bergschuhe, Hüttenschlafsack, Regenschutz Organisationsbeitrag: Mitglieder alpiner Vereine gratis / andere € 10.-</p> <p>Leitung: Rudi Plenk Tel: 0664 / 414 27 86 Email: rudolf.plenk@aon.at Anmeldung wegen Hüttenbuchung bis spätestens 27.04.2024</p>



Alpines Wandern - Fortsetzung

<p>Mittwoch - Sonntag 14.08.2024 - 18.08.2024</p>	<p>Der Stubaier Höhenweg – Part One</p> <p>Der Höhenweg führt durch eine atemberaubende Hochgebirgslandschaft in den Stubaier Alpen. Auf gut markierten Steigen erreicht man Höhen von über 2.800 m, die einzigartige Blicke auf die vergletscherten Berggipfel freigeben. Der Stubaier Höhenweg ist ein hochalpines Unternehmen, welches neben einer entsprechenden Ausdauer von bis zu 7 Stunden Gehzeit, vor allem aber auch alpine Erfahrung verlangt. Jede Etappe verläuft auf schmalen Steigen in zum Teil sehr steilem mit Stahlseilen gesicherten Gelände. Am Ende einer jeden Etappe wartet eine gemütliche Schutzhütte auf uns, wo man bei einem guten Essen seine Batterien für den nächsten Tag wieder aufladen kann.</p> <p>Alle Details siehe Extraseite im Alpinprogramm.</p> <p>Leitung: Wolfgang Ostermann Tel: 0664 / 818 19 79 Email: wolfgang.ostermann@kabsi.at Anmeldung bis Ende März 2024</p>
<p>Sonntag - Mittwoch 25.08.2024 - 28.08.2024</p>	<p>Seetaler Alpen</p> <p>1. Tag: Anreise und Aufstieg zur Sabathy Alm; 2.Tag: Hohe Ranach, Wenzelalpe, Kreiskogel (2.306 m); 3.Tag: Fuchskogel, Zirbitzkogel (2.396 m); 4. Tag: Abstieg und Heimreise</p> <p>Treffpunkt: Judenburg Bahnhof Anreise: Fahrgemeinschaften, öffentliche Anreise mit Zug (empfehlenswert) Stützpunkte: Alpengasthaus Sabathy Karten: Freytag & Berndt 212 Voraussetzungen: Trittsicherheit, Kondition und Ausdauer für 900 Hm und 6 bis 7 Stunden Gehzeit Ausrüstung: Feste Bergschuhe, Regenschutz, Stöcke Organisationsbeitrag: Mitglieder alpiner Vereine gratis / andere € 10.-</p> <p>Leitung: Margit Stemmen Tel. 0664 / 735 56 709 Email: margit.stemmen@a1.net Anmeldung bis 31.03.2024</p>
<p>Samstag - Freitag 07.09.2024 - 13.09.2024</p>	<p>Wandern im Sellraintal in Tirol</p> <p>Alpine Wanderungen in der imposanten Bergwelt des naturbelassenen Sellraintals mit komfortablem Quartier im Hotel Antonie im Bergsteigerdorf Gries i. Sellraintal.</p> <p>Mögliche Ziele: z.B. Roßkogel u. Weilstein, Pirchkogel, Pockkogel, Kraspessee, Lampsenspitze, Zischgeles, Windegg uvm.</p> <p>alle Details siehe Extraseite im Alpinprogramm</p> <p>Leitung: Sandrina Wimmer und Wolfgang Wimmer Tel: 0660 / 489 84 13 Email: sandrina.wimmer@gmail.com Anmeldung bis 30.06.2024</p>
<p>Sonntag - Sonntag 15.09.2024 - 22.09.2024</p>	<p>Wandern in Korsika</p> <p>Die Mittelmeerinsel Korsika überrascht mit einer einzigartigen Kombination von Sonne, Berge und Meer! Unser Quartier ist im Störischen Esel.</p> <p>alle Details siehe Extraseite im Alpinprogramm</p> <p>Leitung: Johann Resch Tel: 0664 / 538 63 68 Email: johann.resch17@outlook.com Anmeldung bis 15.02.2024</p>



Alpines Wandern - Fortsetzung

Freitag 20.09.2024	<p>Novembergrat (1+) – Fadensteig (A,1-) Wir starten unsere Tour am Parkplatz Losenheim. Über den Novembergrat (1+) kraxeln wir zur Fischerhütte. Dort kehren wir in Ruhe ein. Danach steigen wir über den Fadensteig (A,1-) wieder ab und kehren zum Ausgangspunkt zurück. Eine Felskraxelei im Auf- und auch im Abstieg. Ca.12 Km,1.230 Hm.</p> <p>Treffpunkt: Parkplatz Losenheim Anreise: Fahrgemeinschaften, individuell Voraussetzungen: Gute Kondition, Trittsicherheit, Schwindelfreiheit und Grundkenntnisse im alpinen Gelände, flottes Gehtempo Ausrüstung: Feste Bergschuhe, Regenschutz, Trinken Organisationsbeitrag: Mitglieder alpiner Vereine gratis / andere € 10.-</p> <p>Leitung: Uschi Valcak Tel: 0664 / 736 32 491 Anmeldung bis 16.09.2024 per WhatsApp</p>
-----------------------	--

Erste Hilfe

Samstag 09.03.2024	<p>Erste Hilfe Kurs Sicher am Berg Sofortmaßnahmen bei Unfällen im Gebirge Ein Unfall im Gebirge ist anders! Gelände- und Wetterfaktoren können die Hilfe durch die organisierte Rettung um Stunden verzögern. In dieser speziellen Erste-Hilfe-Schulung lernen und üben wir die Umsetzung eines einfachen Erste-Hilfe-Schemas. alle Details siehe Extraseite im Alpinprogramm</p> <p>Information und Anmeldung: Wolfgang Wimmer Tel: 0660 / 34 38 264 Email: wolfgangwimmer.avtulln@gmail.com Anmeldung bis max. Teilnehmeranzahl von 12 erreicht möglich</p>
-----------------------	---

Freeride

Samstag - Sonntag 17.02.2024 - 18.02.2024	<p>Freeride Wochenende in Gastein oder Krippenstein oder ähnliches</p> <p>Treffpunkt: individuell Anreise: öffentlich / Fahrgemeinschaften Stützpunkte: Jugendherberge, Hostel Voraussetzungen: sicheres und zügiges Abfahren im freien Gelände, Ausrüstung: komplette Skitourenausrüstung inkl. Notfallausrüstung (modernes drei Antennen LVS-Gerät, Schaufel, Sonde & Biwaksack) Organisationsbeitrag: ~ € 70.-</p> <p>Leitung: Max Muck & Jakob Ritzl & Gudrun Bruckner Tel: 0688 / 814 93 88</p>
--	--



Klettern

<p>Donnerstag - Sonntag 04.04.2024- 07.04.2024</p>	<p>Klettern in Imst Das Tiroler Oberland ist vor allem für seine Schi- und Hochtourenmöglichkeiten bekannt. Jedoch bietet das obere Inntal tolle Klettermöglichkeiten. Speziell um Imst haben sich in den letzten Jahren zahlreiche Klettergebiete etabliert, die mit einem breiten Routenangebot in gemäßigten Schwierigkeitsgraden und guter Absicherung punkten können. Durch die südseitige Ausrichtung der meisten Felsen findet man bereits früh im Jahr optimale Bedingungen vor, um einen gemütlichen Start der Klettersaison im Freien zu ermöglichen. Von kurzen Routen bis hin zu Mehrseillängenrouten bietet die Outdoorregion Imst alles, was das Kletterherz begehrt – und das bei bester Absicherung. Der strukturierte Fels bietet ideale Bedingungen, um die ersten Versuche im Vorstieg zu machen, den nächsten Schwierigkeitsgrad zu meistern oder die eigene Klettertechnik zu verbessern.</p> <p>Treffpunkt: Imst, Tirol Anreise: selbständig mit dem PKW oder öffentlichen Verkehrsmitteln Stützpunkte: selbständig von Teilnehmern zu organisieren. (Unterstützung bei Suche nach Bedarf) Karten: 3/4 Lechtaler Alpen Heiterwand, 4/1 Wetterstein und Mieminger Gebirge, West Voraussetzungen: Kondition für 4 Klettertage, mind. sicheres Klettern des V. UIAA Grades im Nachstieg Ausrüstung: Sportkletterausrüstung Organisationsbeitrag: Mitglieder alpiner Vereine € 120.- / andere € 160.-</p> <p>Leitung: Andreas Rauchöcker Email: andreas.rauchoecker@hotmail.com</p>
<p>Samstag 06.04.2024 Ersatztermin 07.04.2024</p>	<p>Neuer Innerkofler Steig - max 5 laut UIAA gerichtet an Sportkletterer, welche sich im MSL Klettern versuchen wollen.</p> <p>Treffpunkt: Sonnenuhrparkplatz Anreise: Fahrgemeinschaften Voraussetzungen: sicheres klettern im 5ten Grad, beherrschen einer Sicherungsmethode (HMS, Tuber; Smart, Grigri,...) Ausrüstung: Sportkletterausrüstung + Helm Organisationsbeitrag: Mitglieder alpiner Vereine gratis / andere € 10.-</p> <p>Leitung: Anton Handl Tel: 0699 / 101 72 453 Email: anton.handl@gmx.at Anmeldung bis 06.03.2024, max. 2 Teilnehmer</p>
<p>Samstag 20.04.2024 Ersatztermin 21.04.2024</p>	<p>Fredsteig / Varianten - max 3-4 laut UIAA je nach Teilnehmer gerichtet an Einsteiger im Klettern welche bereits Erfahrung im Klettern haben und sich an der Hohen Wand versuchen wollen</p> <p>Treffpunkt: Seiser Toni Anreise: Fahrgemeinschaften Voraussetzungen: sicheres Klettern im 3ten Grad, beherrschen einer Sicherungsmethode (HMS, Tuber; Smart, Grigri,...) Ausrüstung: Sportkletterausrüstung + Helm Organisationsbeitrag: Mitglieder alpiner Vereine gratis / andere € 10.-</p> <p>Leitung: Anton Handl Tel: 0699 / 101 72 453 Email: anton.handl@gmx.at Anmeldung bis 20.03.2024, max. 2 Teilnehmer</p>




Klettern - Fortsetzung

<p>Samstag - Sonntag 27.04.2024 - 28.04.2024</p>	<p>Saisonopening Mehrseillänge Grazer Bergland o. ähnliches Die Saison kann starten, geführte Mehrseillängen-Touren im Grazer Bergland mit individueller Anpassung der Schwierigkeiten je nach Können.</p> <p>Treffpunkt: individuell Anreise: öffentlich / Fahrgemeinschaften Stützpunkte: Gasthaus Frankenwirt / Almenwirt Haider oder Privat Voraussetzungen: solides Klettern des V+ Kletter Grades, solide Sicherungstechnik, Kondition für 2 Klettertage mit Zu- und Abstieg Ausrüstung: Mehrseillängen Ausrüstung (bequeme Kletterschuhe, Gurt, Helm, Rucksack) Organisationsbeitrag: ~ € 60.-</p> <p>Leitung: Max Muck Tel: 0688 / 814 93 88</p>
<p>Samstag 04.05.2024 Ersatztermin 05.05.2024</p>	<p>Tirolersteig Mixtüre 3-5+ laut UIAA je nach Teilnehmer gerichtet an Sportkletterer und oder Anfänger welche sich im MSL Klettern versuchen wollen. Die Schwierigkeiten können laufend an das Können der Teilnehmer angepasst werden</p> <p>Treffpunkt: Sonnenuhrparkplatz Anreise: Fahrgemeinschaften Voraussetzungen: sicheres Klettern im 3ten Grad, beherrschen einer Sicherungsmethode (HMS, Tuber; Smart, Grigri,...) Ausrüstung: Sportkletterausrüstung, + Helm Organisationsbeitrag: Mitglieder alpiner Vereine gratis / andere € 10.-</p> <p>Leitung: Anton Handl Tel: 0699 / 101 72 453 Email: anton.handl@gmx.at Anmeldung bis 04.04.2024, max. 2 Teilnehmer</p>
<p>Samstag 22.06.2024</p>	<p>Mehrseillängen Schnupperklettern In der tollen Kulisse des Höllentals werden wir eine gemütliche Zeit mit Mehrseillängenklettern verbringen. Diese Veranstaltung ist für Kletterbegeisterte gedacht, die auch einmal ausprobieren wollen, wie es ist, eine längere Tour im Fels zu machen oder zum Einstieg nach einer langen Pause. Dafür werden wir in der Früh Standplatzbau und Seilschaftsablauf in der Theorie kennen lernen - beziehungsweise auffrischen – und dieses Wissen dann auch gleich an der Vorderen Stadlwand praktisch anwenden. Die Touren dort eignen sich perfekt für (Wieder-)Einsteiger!</p> <p>Treffpunkt: Weichtalhaus, Weichtal Nr 1, 2651 Reichenau an der Rax Anreise: Fahrgemeinschaften, individuell oder öffentlich mit dem Bus Stützpunkte: Weichtalhaus, Weichtal Nr 1, 2651 Reichenau an der Rax Voraussetzungen: Sicheres Klettern im Nachstieg / TopRope im 4ten Grad. Sicheres Beherrschen der Partnersicherung im Vorstieg! Sicheres Beherrschen der Partnersicherung mit dem Tuber! Ausrüstung: Ausrüstungsliste wird zugeschickt. Leihausrüstung ist vorhanden. Organisationsbeitrag: Mitglieder alpiner Vereine € 45.- / andere € 65.-</p> <p>Leitung: Birgit Loibnegger Tel: 0664 / 185 42 49 Email: birgit.loibnegger@gmx.at</p>



Klettern - Fortsetzung

<p>Samstag 29.06.2024</p>	<p>Mehrseillängen Schnupperklettern In der tollen Kulisse des Höllentals werden wir eine gemütliche Zeit mit Mehrseillängenklettern verbringen. Diese Veranstaltung ist für Kletterbegeisterte gedacht, die auch einmal ausprobieren wollen, wie es ist, eine längere Tour im Fels zu machen oder zum Einstieg nach einer langen Pause. Dafür werden wir in der Früh Standplatzbau und Seilschaftsablauf in der Theorie kennen lernen - beziehungsweise auffrischen - und dieses Wissen dann auch gleich an der Vorderen Stadlwand praktisch anwenden. Die Touren dort eignen sich perfekt für (Wieder-)Einsteiger!</p> <p>Treffpunkt: Weichtalhaus, Weichtal Nr 1, 2651 Reichenau an der Rax Anreise: Fahrgemeinschaften, individuell oder öffentlich mit dem Bus Stützpunkte: Weichtalhaus, Weichtal Nr 1, 2651 Reichenau an der Rax Voraussetzungen: Sicheres Klettern im Nachstieg / TopRope im 4ten Grad. Sicheres Beherrschen der Partnersicherung im Vorstieg! Sicheres Beherrschen der Partnersicherung mit dem Tuber! Ausrüstung: Ausrüstungsliste wird zugeschickt. Leihrüstung ist vorhanden. Organisationsbeitrag: Mitglieder alpiner Vereine € 45.- / andere € 65.-</p> <p>Leitung: Birgit Loibnegger Tel: 0664 / 185 42 49 Email: birgit.loibnegger@gmx.at</p>
<p>Freitag - Sonntag 05.07.2024 - 07.07.2024</p>	<p>Geführte Mehrseillängen im Grazer Bergland Die Klettertage im Grazer Bergland bieten eine optimale Möglichkeit den Einstieg ins Klettern von Mehrseillängentouren im Fels zu finden, oder bereits bestehende Kenntnisse zu festigen! Du lernst Wissenswertes über Seil- und Sicherungstechnik sowie den Ablauf in einer Seilschaft, bekommst einen Einblick in die Tourenplanung und bei dem Schlüssel von 1:2 (für 2 Teilnehmer steht ein Guide zu Verfügung) bleibt je nach Niveau auch schon mal Zeit um an der eigenen Klettertechnik zu feilen bzw. auf eure Wünsche individuell einzugehen.</p> <p>Stützpunkt: Gasthof Frankenhof; 8163 Fladnitz ad Teichalm, Nechnitz 7 Anreise: Fahrgemeinschaften, individuell Voraussetzungen: Sicheres Klettern von UIAA V- im Nachstieg, solide Sicherungstechnik, Kondition für 3 Klettertage inkl. Zu-, Abstieg zu den Routen Ausrüstung: Ausrüstungsliste wird bei Kursanmeldung ausgeschickt, Leihmaterial kann über den AV-Tulln organisiert werden Organisationsbeitrag: Mitglieder alpiner Vereine € 140.- / andere € 180,-</p> <p>Leitung: Georg Loibnegger Tel: 0664 / 391 33 15 Email: schurli.loibnegger@gmx.at Anmeldung bis spätestens 15.05.2024</p>





Klettern - Fortsetzung

Mehrseillänge / Einführung in semi alpine MSL am Hochschwab

Du hast schon Erfahrungen in einigen Mehrseillängen gesammelt und willst den nächsten Schritt in semi alpine Touren starten und endlich mal Friends und Keile zur zusätzlichen Absicherung einsetzen, dann ist die Hochschwab Südwand genau das richtige Ambiente dafür.

Freitag -
Sonntag
27.09.2024 -
29.09.2024

Treffpunkt: individuell

Anreise: Zug / Fahrgemeinschaft

Stützpunkte: Schiestlhaus ÖTK

Voraussetzungen: solides Klettern des VI Kletter Grades, solide Sicherungstechnik, Kondition für 3 Klettertage mit Zug- und Abstieg

Ausrüstung: Mehrseillängen Ausrüstung (bequeme Kletterschuhe, Gurt, Helm, Rucksack)

Organisationsbeitrag: ~ € 120

Leitung: Max Muck

Tel: 0688 / 814 93 88

Klettersteige

Klettersteig Grundkurs - Anfänger / Mödlinger Klettersteig

Nach einem Ausrüstungscheck und Einweisung in die Grundlagen des Klettersteiggehens, bewältigen wir den Mödlinger Klettersteig. Es ist ein kurzer Klettersteig für den keine Vorkenntnisse nötig sind (Dauer ca. 3 Std.). Wir können ihn auch gerne 2 Mal gehen um die Kenntnisse zu festigen!

Samstag
20.04.2024

Treffpunkt: Einstieg Klettersteig

Anreise: Fahrgemeinschaften, individuell

Voraussetzungen: keine

Ausrüstung: Komplette KS Ausrüstung (Helm, Gurt, KS-Set, Bandschlinge, Karabiner mit Verschlussicherung) kann bei der Sektion ausgeborgt werden, festes Schuhwerk, eventuell rutschfeste Handschuhe, Regenschutz, Trinken

Organisationsbeitrag: Mitglieder alpiner Vereine € 10.- / andere € 20.-

Leitung: Uschi Valcak

Tel: 0664 / 736 32 491

Anmeldung per WhatsApp





Klettersteige - Fortsetzung

<p>Freitag 21.06.2024</p>	<p>Teufelbadstubensteig - Wachthüttelkamm (B/1) Wir starten unsere Tour aus dem Höllental beim Weichtalhaus. Unser Weg führt uns über den Teufelbadstubensteig aufwärts (Schwierigkeitsgrad B mit Felskraxelei im 1. Grad). Danach steigen wir über den leichten Wachthüttelkamm mit seinen vielen Leitern ab und kehren wieder zum Ausgangspunkt zurück. Wer nicht genug hat kann sich dann noch beim Weichtalhaus auf dem Übungsfelsen austoben! (alle Schwierigkeitsstufen möglich).</p> <p>Treffpunkt: Parkplatz Weichtalhaus Anreise: Fahrgemeinschaften, individuell Stützpunkte: Weichtalhaus Voraussetzungen: Grundkenntnisse am Klettersteig Ausrüstung: Komplette KS Ausrüstung (Helm, Gurt, KS-Set, Bandschlinge, Karabiner mit Verschlussicherung) kann bei der Sektion ausgeborgt werden, festes Schuhwerk, eventuell rutschfeste Handschuhe, Regenschutz, Trinken Organisationsbeitrag: Mitglieder alpiner Vereine gratis / andere € 10.-</p> <p>Leitung: Uschi Valcak Tel: 0664 / 736 32 491 Anmeldung bis 17.06.2024 per WhatsApp</p>
<p>Freitag 09.08.2024</p>	<p>Bärenlochsteig (B,1-) – Habsburghaus - Kaisersteig Wir starten unsere Tour in Hinternasswald und steigen über den Bärenlochsteig (B,1-) zum Habsburghaus auf. Dort gibt es eine erholsame Pause. Danach gehen wir über den Kaisersteig wieder zum Ausgangspunkt zurück. Ca.15 km, 1.120 Hm</p> <p>Treffpunkt: Parkplatz Hinternasswald Anreise: Fahrgemeinschaften, individuell Stützpunkte: Habsburghaus Voraussetzungen: Grundkenntnisse am Klettersteig, gute Kondition da flottes Gehtempo Ausrüstung: Komplette KS Ausrüstung (Helm, Gurt, KS-Set, Bandschlinge, Karabiner mit Verschlussicherung) kann bei der Sektion ausgeborgt werden, festes Schuhwerk, eventuell rutschfeste Handschuhe, Regenschutz, Trinken Organisationsbeitrag: Mitglieder alpiner Vereine gratis / andere € 10.-</p> <p>Leitung: Uschi Valcak Tel: 0664 / 736 32 491 Anmeldung bis 05.08.2024 per WhatsApp</p>





Klettersteige - Fortsetzung

<p>Mittwoch - Freitag 04.09.2024 - 06.09.2024</p>	<p>Ramsauklettersteig - Hoher Dachstein 1. Tag: von der Ramsau zum Guttenberghaus (2.146 m) und zum Sinabell oder Eselstein; 2.Tag: über Klettersteig zur Scheichenspitze (2.667 m) - Edelgrießhöhe - Austriascharte - Rosmariestollen - Hunerkogel - Dachsteinwarte (2.741 m); 3.Tag: Hoher Dachstein (2.995 m) - Abstieg vom Hunerkogel zur Türwandhütte</p> <p>Treffpunkt: Ramsau - Feisterer (1.050 m) Anreise: Fahrgemeinschaft, ev. Bahn/Bus Stützpunkte: Guttenberghaus, Dachsteinwarte Karten: Dachstein Voraussetzungen: Trittsicherheit und schwindelfrei im ausgesetzten Gelände; Ausdauer bis 8 Stunde Ausrüstung: Klettersteigausrüstung Organisationsbeitrag: keiner</p> <p>Leitung: Pauli Fleißner Tel: 0664 / 943 91 80 Email: paul_fleissner@gmx.at Anmeldung so bald als möglich, bis spätestens 20.08.2024</p>
---	---

Mountainbike

<p>Samstag 14.09.2024</p>	<p>MTB-Tour Türrnitz - Tirolerkogel - Türrnitz Abfahrt in Türrnitz, vorbei an der Falkenschlucht auf den Tirolerkogel (1.380 m), über die Kalte Kuchl zurück nach Türrnitz, 35 km, 1300 hm</p> <p>Treffpunkt: Hotel Goldener Löwe in Türrnitz Anreise: Fahrgemeinschaften Stützpunkte: Annaberger Haus am Tiroler Kogl Voraussetzungen: sicheres Beherrschen des MTBikes, gute Kondition für Tagestour erforderlich, Ausrüstung: gewartetes MTBike, Helm, Handschuhe, Ersatzteile Organisationsbeitrag: Mitglieder alpiner Vereine gratis / andere € 10.-</p> <p>Leitung: Sigrid Skov Tel: 0676 / 378 80 06</p>
-------------------------------	---


Paddeln

<p>Sonntag 24.03.2024</p>	<p>Die erste gemeinsame Ausfahrt im Jahr 2024! Jedes Mitglied ist gerne gesehen! Leichte Ausfahrt bei schönem Wetter oder einfach nur ein Beisammensein? Alles ist möglich und wird von allen kurzfristig mitbestimmt; danach ein gemütlicher Ausklang bei Limo, Bier, Wein und selbst mitgebrachtem Grillgut. Ausreichend warme Kleidung mitbringen....es kann noch sehr frisch sein :-)</p> <p>Treffpunkt: Alpenverein Haus Tulln / Donauterrasse, 09:00 bis open end Anreise: selbst Voraussetzungen: für PSK-Mitglieder, Grillgut bitte selbst mitnehmen Ausrüstung: übliche Paddelkleidung, je nach Wetter!!!! Organisationsbeitrag: kein monetärer, Kuchen od. Ähnliches wer möchte</p> <p>Leitung: Bärbel Werzinger keine Anmeldung erforderlich</p>
-------------------------------	--



Paddeln - Fortsetzung

Samstag - Sonntag 08.06.2024 - 09.06.2024	<p>Unser Anfängerkurs richtet sich an Einsteiger, die ohne großen zeitlichen Aufwand mit geringen Kosten eine erste Einführung ins Flachwasser-Paddeln haben möchten. Alle Infos auf der Extraseite im Programm</p> <p>Leitung: Gerhard Grimm Anmeldung über PSK-Homepage, begrenzte TN-Anzahl</p>
Sonntag 07.07.2024	<p>Unterlauf der Krems und Donau bis Tulln, 23 km, Ganztages-Paddeltour Der renaturierte Unterlauf der Krems lässt das Paddlerherz höher schlagen. Über viele kleine Windungen, die auch einen geschickten Umgang mit der Strömung erfordern, schlängelt sich die Krems bis zur Donaumündung. Die schöne Flußlandschaft und die vielfältige Vogelwelt sind auf diesen 8 km ein Erlebnis. Beim Umsetzen in die Donau benötigen wir die Transportwagerl. Bevor wir die letzten 15km Richtung Tulln starten, legen wir eine Picknick-Pause ein.</p> <p>Treffpunkt: Grafenwörth, Großer Wörth Straße; Donauparkplatz Anreise: Boottransport und Anreise in Fahrgemeinschaften gem. direkter Absprachen Karten: Jübermann Wassersport Wanderkarte 5, Österreich Voraussetzungen: eigenständiges Strömungspaddeln auf der Krems bis zu WW I, eigenständiges Paddeln auf der Donau bis zu Zahmwasser 3, Schiffsführer gemäß Schiffahrtsgesetz Ausrüstung: Tourenkajak, Transportwagerl, Tourenpaddel, Spritzdecke, Schwimmhilfe, wasserdichte Säcke. Standardausrüstung wie z.B.: Sonnen/Regenschutz, Getränke, etwas Proviant, Ersatzwäsche, usw. Organisationsbeitrag gemäß PSK-Homepage.</p> <p>Leitung: 1.TF Christoph Sützl, 2.TF Brigitte Sützl Email: chris.suetzl@web.de Anmeldung über PSK-Homepage bis spätestens 30.05.2024</p>





Paddeln - Fortsetzung

Freitag- Sonntag 19.07.2024 - 21.07.2024	<p>Salzach und Inn, von Tittmoning/Bayern bis zum Europareservat "Unterer Inn", ca.50km, 3-tägige Paddeltour auf Hotelbasis</p> <p>Auf der zügig fließenden Salzach paddeln wir am ersten Tag bis Burghausen, wo uns nicht nur der Anblick der längsten Burg der Welt begeistern wird, sondern auch die intakte Altstadt. Es bleibt genügend Zeit die schöne Altstadt zu durchstreifen. Der nächste Tag startet gleich mit dem beeindruckenden Salzach-Durchbruch. Danach wird die Strömung ruhiger und mit der Einmündung in den Inn erweitert sich die Flußlandschaft. Auch eine Vielzahl von Vögeln ist zu beobachten. Mit Braunau erreichen wir unser nächstes Etappenziel und ein weiteres historisches Highlight. Die gotische Altstadt gehört zu den schönsten in Österreich. Die letzte Etappe führt uns zum Europareservat "Unterer Inn", das bis zu 300 Vogelarten beherbergt. Dabei passieren wir die Innschlösser Hagenau und Frauenstein, wo wir unsere Paddeltour beenden.</p> <p>Treffpunkt: Tittmoning Plättenparkplatz, am 19.07.2024, 11:00</p> <p>Anreise: Boottransport und Anreise in Fahrgemeinschaften gem. direkter Absprachen</p> <p>Stützpunkt: Waldgasthaus Naturfreunde, Ach</p> <p>Karten: Jübermann Wassersport Wanderkarte 5, Österreich</p> <p>Voraussetzungen: Eigenständiges Paddeln bei starker Strömung, Beherrschung Zahmwasser 3, Schiffsführer gemäß Schifffahrtsgesetz</p> <p>Ausrüstung: Tourenkajak, Transportwagerl, Tourenpaddel, Spritzdecke, Schwimmhilfe, wasserdichte Säcke und die Paddel-Standardausrüstung wie z.B.: Sonnen/Regenschutz, Insektenschutz, Ersatzwäsche, Getränke, Jause, usw.</p> <p>Organisationsbeitrag gem. PSK-Homepage</p> <p>Leitung: 1.TF Christoph Sützl, 2.TF Brigitte Sützl</p> <p>Email: chris.suetzl@web.de</p> <p>Anmeldung über PSK-Homepage bis spätestens 28.04.2024</p>
Sonntag 27.10.2024	<p>Die letzte gemeinsame Ausfahrt im Jahr 2024!</p> <p>Jedes Mitglied ist gerne gesehen! Leichte Ausfahrt bei schönem Wetter oder einfach nur ein Beisammensein? Wieder ist alles möglich und wird von allen kurzfristig mitbestimmt; danach ein gemütlicher Ausklang bei Limo, Bier, Wein und selbst mitgebrachtem Gegrillten.</p> <p>Treffpunkt: Alpenverein Haus Tulln / Donauterrasse, 09:00 bis open end</p> <p>Anreise: selbst</p> <p>Voraussetzungen: Mitglieder, Grillgut bitte selbst mitnehmen</p> <p>Ausrüstung: übliche Paddelkleidung, je nach Wetter</p> <p>Organisationsbeitrag: kein monetärer, Kuchen od. Ähnliches wer möchte</p> <p>Leitung: Bärbel Werzinger</p> <p>keine Anmeldung erforderlich</p>



Schitouren

<p>Freitag 15.12.2023</p>	<p>Gemütliche vorweihnachtliche Schitour in den NÖ Voralpen je nach Schneelage</p> <p>Treffpunkt: nach Vereinbarung Anreise: Fahrgemeinschaften, individuell Voraussetzungen: Kondition für ca. 400 Hm Aufstieg, Beherrschung des Stemmbogens im unverspurten Gelände Ausrüstung: Schitourenausrüstung inkl. komplette Notfallausrüstung (LVS, Schaufel und Sonde). Notfallausrüstung kann bei der Sektion ausgeborgt werden, Helm nicht verpflichtend aber empfohlen Organisationsbeitrag: Mitglieder alpiner Vereine gratis / andere € 10.-</p> <p>Leitung: Helga Friedrich Tel: 0680 / 11 55 908 Email: helgafriedrich@hotmail.com</p>
<p>Freitag 22.12.2023</p>	<p>Beginnerschitour Tirolerkogel Für alle die mal eine Schitour probieren möchten</p> <p>Treffpunkt: Parkplatz Annaberg Anreise: Fahrgemeinschaften, individuell Voraussetzungen: Kondition für ca. 400 Hm Aufstieg, Beherrschung des Stemmbogens im unverspurten Gelände Ausrüstung: Schitourenausrüstung inkl. komplette Notfallausrüstung (LVS, Schaufel und Sonde). Notfallausrüstung kann bei der Sektion ausgeborgt werden. Helm nicht verpflichtend aber empfohlen Organisationsbeitrag: Mitglieder alpiner Vereine gratis / andere € 10.-</p> <p>Leitung: Helga Friedrich Tel: 0680 / 11 55 908 Email: helgafriedrich@hotmail.com</p>
<p>Freitag 05.01.2024</p>	<p>für Anfänger in den Voralpen - Ziel je nach Schneelage</p> <p>Anreise: Fahrgemeinschaft, individuell Stützpunkte: keine Voraussetzungen: Kondition für ca. 500 Hm, ca. 3 Stunden Aufstieg, Beherrschung des Stemmbogens im unverspurten Gelände Ausrüstung: Ausrüstung: Schitourenausrüstung, komplette LVS-Ausstattung (kann von Sektion ausgeliehen werden). Helm nicht verpflichtend aber empfohlen</p> <p>Leitung: Pauli Fleißner Tel: 0664 / 943 91 80 Email: paul_fleissner@gmx.at</p>
<p>Freitag 12.01.2024</p>	<p>Gemütliche Schitour in den NÖ Voralpen je nach Schneelage</p> <p>Treffpunkt: nach Vereinbarung Anreise: Fahrgemeinschaften, individuell Voraussetzungen: Kondition für ca. 400 Hm Aufstieg, Beherrschung des Stemmbogens im unverspurten Gelände Ausrüstung: Schitourenausrüstung inkl. komplette Notfallausrüstung (LVS, Schaufel und Sonde). Notfallausrüstung kann bei der Sektion ausgeborgt werden. Helm nicht verpflichtend aber empfohlen Organisationsbeitrag: Mitglieder alpiner Vereine gratis / andere € 10.-</p> <p>Leitung: Helga Friedrich Tel: 0680 / 11 55 908 Email: helgafriedrich@hotmail.com</p>



Schitouren - Fortsetzung

<p>Freitag - Sonntag 12.01.2024 - 14.01.2024</p>	<p>Schitourenwochenende für ambitionierte junge Erwachsene in Kolm Saigurn In Kooperation mit dem AV Vöcklabruck Mögliche Ziele sind Silberpfennig, Kolmkarspitz</p> <p>Treffpunkt: Naturfreundehaus Kolm Saigurn 1,5 Std. Schi- Zustieg von Kolm Saigurn - Beginn Mautstraße Anreise: Fahrgemeinschaft, individuell Stützpunkte: Naturfreundehaus Kolm Saigurn Voraussetzungen: Kondition für 1.000 – 1.500 Hm Aufstieg, sowie sicheres und zügiges Schifahren im unverspurten Gelände Ausrüstung: komplette Skitourenausrüstung inkl. Notfallausrüstung (modernes drei Antennen LVS-Gerät, Schaufel, Sonde & Biwaksack) Organisationsbeitrag: freie Spende</p> <p>Leitung: Max Muck Tel: 0688 / 814 93 88</p>
<p>Freitag 19.01.2024</p>	<p>Über den Herzerlweg zum Hennesteck/Anna-Alm, je nach Schneelage Start Parkplatz Reidllifte oder Parkplatz ehemalige Pfarrbodenlifte</p> <p>Treffpunkt: jeweiliger Parkplatz um 9:30 Anreise: Fahrgemeinschaften, individuell Voraussetzungen: Kondition für einfache Schitour mit 550 bzw. 750 Hm, Beherrschung des Stemmbogens im unverspurten Gelände Ausrüstung: Schitourenausrüstung inkl. komplette LVS Ausstattung (LVS kann bei Sektion ausgeborgt werden), Helm nicht verpflichtend aber empfohlen Stützpunkt: Anna-Alm Umkostenbeitrag: Mitglieder alpiner Vereine gratis / andere € 10.-</p> <p>Information und Anmeldung: Wolfgang Wimmer Tel: 0660 / 34 38 264 Email: wolfgangwimmer.avtulln@gmail.com Anmeldung bis 12.01.2024</p>
<p>Mittwoch 24.01.2024</p>	<p>Terzer Göller (1.729 m) über Lahnsattel</p> <p>Treffpunkt: ÖAMTC - Tulln Anreise: Fahrgemeinschaft, individuell Voraussetzungen: Kondition für ca. 700 Hm, ca. 2,5 Stunden Aufstieg; Beherrschung des Stemmbogens im unverspurten Gelände Ausrüstung: Schitourenausrüstung, komplette LVS-Ausstattung (kann von Sektion ausgeliehen werden); Helm nicht verpflichtend aber empfohlen</p> <p>Leitung: Pauli Fleißner Tel: 0664 / 943 91 80 Email: paul_fleissner@gmx.at</p>



Schitouren - Fortsetzung

<p>Mittwoch 14.02.2024</p>	<p>Veitsch (1.981 m) über Rodel</p> <p>Anreise: Fahrgemeinschaften, individuell Stützpunkte: keine Voraussetzungen: Kondition für 1.060 Hm ca. 4 Stunden Aufstieg, Beherrschung des Stemmbogens im unverspurten Gelände Ausrüstung: Schitourenausrüstung mit Harscheisen, komplette LVS-Ausstattung (kann von Sektion ausgeliehen werden); Helm nicht verpflichtend aber empfohlen</p> <p>Leitung: Pauli Fleißner Tel: 0664 / 943 91 80 Email: paul_fleissner@gmx.at Anmeldung so bald als möglich, bis spätestens 12.02.2024</p>
<p>Freitag – Sonntag (Anreise Do abends) 23.02.2024 – 25.02.2024</p>	<p>Schitouren Johnsbachtal</p> <p>Das schneesichere Johnsbachtal bietet eine Vielzahl abwechslungsreicher Schitouren unterschiedlicher Schwierigkeit in stimmungsvoller Landschaft und mit Ausblick auf die beeindruckenden Gesäuseberge.</p> <p>Stützpunkt: Gasthof Ödsteinblick www.oedsteinblick.at 8912 Johnsbach 57, Tel. 03611 / 215 Voraussetzungen: Kondition für mindestens 4-stündige Aufstiege sowie sicheres Schifahren im unverspurten Gelände Organisationsbeitrag: Mitglieder alpiner Vereine € 100 / andere € 140</p> <p>Leitung: Andreas und Michael Rauchöcker Email: michael.rauchoecker@gmx.at Anmeldung bis spätestens 19.01.2024</p>
<p>Samstag 02.03.2024</p>	<p>Schitour auf die Gemeindealpe von Zellerrain</p> <p>Zellerrain, Eiserner Herrgott, Terzer Haus (1.626 m), Abfahrt über Pisten der Gemeindealpe inkl. Pieps-Übung</p> <p>Treffpunkt: Parkplatz Mitterbach, gemeinsames Taxi zum Parkplatz Zellerrain Anreise: Fahrgemeinschaften, individuell Stützpunkte: Terzer Haus Voraussetzungen: keine Anfängertour, Kondition für mehrstündige Schitour, sicheres Schifahren im unverspurten Gelände Ausrüstung: komplette Schitourenausrüstung inkl. Notfallsausrüstung (modernes LVS-Gerät, Schaufel, Sonde und Biwaksack) Organisationsbeitrag: Mitglieder alpiner Vereine gratis / andere € 10.-</p> <p>Leitung: Sigrid Skov Tel: 0676 / 378 80 06 Anmeldung bis 1 Woche vor Termin</p>



Schitouren - Fortsetzung

Sonntag 03.03.2024	<p>Schitour auf den Göller vom Lahnsattel Parkplatz Lahnsattel, Aufstieg über den Terzer Göller auf den Gipfel (1.766 m), Abfahrt über die Eisgrube</p> <p>Treffpunkt: Parkplatz Lahnsattel Anreise: Fahrgemeinschaften, individuell Voraussetzungen: keine Anfängertour, Kondition für mehrstündige Schitour, sicheres Schifahren im unverspurten Gelände Ausrüstung: komplette Schitourenausrüstung inkl. Notfallsausrüstung (modernes LVS-Gerät, Schaufel, Sonde und Biwaksack) Organisationsbeitrag: Mitglieder alpiner Vereine gratis / andere € 10.-</p> <p>Leitung: Sigrid Skov Tel: 0676 / 378 80 06</p>
-----------------------	--

Schneeschuhwandern

Samstag 27.01.2024	<p>Wienerwald / Alpenvorland Ziel wird kurzfristig fixiert und richtet sich nach der aktuellen Schneelage ca. 5 Std Gehzeit</p> <p>Voraussetzungen: Kondition für mehrere Stunden gehen im Schnee mit ca. 800 Hm, keine Kenntnisse mit Schneeschuhen notwendig Ausrüstung: Schneeschuhe, winterfeste Bergschuhe (warm, wasserdicht), Stöcke mit großen Wintertellern, ev. Gamaschen, ev. Grödl, LVS - Ausrüstung, wetterfeste Bekleidung, Tagesrucksack mit Essen und Trinken; Schneeschuhe, Grödl und LVS können bei der Sektion ausgeliehen werden Organisationsbeitrag: Mitglieder alpiner Vereine gratis / andere € 10.-</p> <p>Leitung: Sandrina Wimmer Tel: 0660 / 489 84 13 Email: sandrina.wimmer@gmail.com Anmeldung bis 23.01.2024 über den Let'sMeet Link in der Ausschreibung auf www.alpenverein.at/tulln/termine</p>
Samstag 17.02.2024	<p>Wienerwald / Alpenvorland Ziel wird kurzfristig fixiert und richtet sich nach der aktuellen Schneelage ca. 5 Std Gehzeit</p> <p>Voraussetzungen: Kondition für mehrere Stunden gehen im Schnee mit ca. 800 Hm, keine Kenntnisse mit Schneeschuhen notwendig Ausrüstung: Schneeschuhe, winterfeste Bergschuhe (warm, wasserdicht), Stöcke mit großen Wintertellern, ev. Gamaschen, ev. Grödl, LVS - Ausrüstung, wetterfeste Bekleidung, Tagesrucksack mit Essen und Trinken; Schneeschuhe, Grödl und LVS können bei der Sektion ausgeliehen werden Organisationsbeitrag: Mitglieder alpiner Vereine gratis / andere € 10.-</p> <p>Leitung: Sandrina Wimmer Tel: 0660 / 489 84 13 Email: sandrina.wimmer@gmail.com Anmeldung bis 13.02.2024 über den Let'sMeet Link in der Ausschreibung auf www.alpenverein.at/tulln/termine</p>



Wandern

Sonntag 14.01.2024	<p>Kleine, feine Wanderungen zum „Zu-Fuß-Kennenlernen“ der heimatlichen Umgebung</p> <p>Details siehe Seite 11</p>
Dienstag 30.01.2024	<p>Vom Kahlenbergerdorf nach Hadersdorf Vom Kahlenbergerdorf steil auf den Josefsberg. Von dort in stetigem auf und ab über den Kahlenberg (484 m) - Vogelsangberg (516 m) - Hermannskogel (542 m) - Exelberg (516 m) - Sophienalpe nach Hadersdorf. Von Hadersdorf nach Hütteldorf mit der Schnellbahn, nach Heiligenstadt mit der S45 und zum Kahlenbergerdorf mit dem Bus 400 (alle 10 Minuten). 06:15 Std. Gehzeit, 700 Hm, 20 Km</p> <p>Treffpunkt: vor dem Bahnhof Heiligenstadt bei den Bussen Anreise: öffentlich, ev. Fahrgemeinschaften nach P&R Hütteldorf oder P&R Heiligenstadt Stützpunkte: unterwegs keine, danach Gasthaus Mariabrunn Ausrüstung: warme Wanderausrüstung für Tagestour, Essen und Trinken, sowie je nach Witterung eventuell Gamaschen und Grödl Organisationsbeitrag: Mitglieder alpiner Vereine gratis / andere € 10.-</p> <p>Leitung: Robert Schwarz Tel: 0680 / 557 91 78 Email: robert-schwarz@posteo.at Anmeldung bis 26.01.2024</p>
Sonntag 11.02.2024	<p>Kleine, feine Wanderungen zum „Zu-Fuß-Kennenlernen“ der heimatlichen Umgebung</p> <p>Details siehe Seite 11</p>
Dienstag 20.02.2024	<p>Waxenberg (500 m) - Mammutbäume bei Göttweig - Predigtstuhl Von Furth bei Göttweig westlich um das Stift herum zum Waxenberg. Dann weiter zu den Mammutbäumen und von dort zum Predigtstuhl und östlich am Stift vorbei zurück zum Ausgangspunkt. 05:00 Gehzeit, 600 Hm, 16 Km</p> <p>Treffpunkt: Furth bei Göttweig - Bahnhof bzw. Bahnunterführung Anreise: öffentlich. Fahrgemeinschaften Stützpunkte: unterwegs keine, danach in Furth oder Paudorf Ausrüstung: warme Wanderausrüstung für Tagestour, Essen und Trinken, sowie je nach Witterung eventuell Gamaschen und Grödl Organisationsbeitrag: Mitglieder alpiner Vereine gratis / andere € 10.-</p> <p>Leitung: Robert Schwarz Tel: 0680 / 557 91 78 Email: robert-schwarz@posteo.at Anmeldung bis 16.02.2024</p>



Wandern - Fortsetzung

<p>Dienstag 05.03.2024</p>	<p>Ottensteiner Stausee - Rundwanderung Vom P&R Rastefeld über Peygarten und dann eine Runde in den hoffentlich mystisch verschneiten Wäldern und entlang des (zugefrorenen?) Stausees 05:15 Std Gehzeit, 300 Hm, 19 Km</p> <p>Treffpunkt: P&R Rastefeld an der Bundeststraße bei der Abzweigung nach Peygarten. Anreise: öffentlich. Fahrgemeinschaften Stützpunkte: unterwegs keine, danach Vita Ristorante in Peygarten Ausrüstung: warme Wanderausrüstung für Tagestour, Essen und Trinken, Grödl oder Ähnliches und sowie je nach Witterung eventuell Gamaschen. Organisationsbeitrag: Mitglieder alpiner Vereine gratis / andere € 10.-</p> <p>Leitung: Robert Schwarz Tel: 0680 / 557 91 78 Email: robert-schwarz@posteo.at Anmeldung bis 01.03.2024</p>
<p>Sonntag 10.03.2024</p>	<p>Kleine, feine Wanderungen zum „Zu-Fuß-Kennenlernen“ der heimatlichen Umgebung Details siehe Seite 11</p>
<p>Dienstag 26.03.2024</p>	<p>Semmering - Kalte Rinne - Speckbacherhütte - Payerbach Diesmal nur teilweise auf dem Bahnwanderweg unterwegs - nur das erste Drittel. Dann verlassen wir die Bahnstrecke und gehen auf neuen Wegen zum Zielort. 06:00 Std Gehzeit, 600 Hm hinauf – 1.000 Hm hinunter, 19 Km</p> <p>Treffpunkt: Bahnhof Semmering. Autofahrer können nach der Wanderung mit der Bahn zum Ausgangspunkt zurück fahren. Anreise: Öffis, Fahrgemeinschaften Stützpunkte: Speckbacherhütte, ev. danach Hotel Payerbacherhof Ausrüstung: normale Wanderausrüstung für Tagestour, Essen und Trinken, sowie je nach Witterung eventuell Gamaschen und Grödl Organisationsbeitrag: Mitglieder alpiner Vereine gratis / andere € 10.-</p> <p>Leitung: Robert Schwarz Tel: 0680 / 557 91 78 Email: robert-schwarz@posteo.at Anmeldung bis 22.03.2024</p>





Wandern - Fortsetzung

Samstag 13.04.2024	<p>Kieneck (1.107 m) Furth a.d. Triesting - Amöd - Atzsattel - Geißbruck - Almeskogel - Kieneck (gleicher Weg retour) ca. 7 Std reine Gehzeit, 950 Hm, 19 Km</p> <p>Treffpunkt: Wanderparkplatz in Furth a.d. Triesting Anreise: Fahrgemeinschaften Stützpunkte: Enzianhütte am Kieneck Voraussetzungen: Kondition für die angegebene Gehzeit und Höhenmeter, stellenweise Trittsicherheit erforderlich, kürzere steile An- u. Abstiege Ausrüstung: normale Wanderausrüstung für Tagestour, Regenschutz, ev. Wanderstöcke, Essen und Trinken Organisationsbeitrag: Mitglieder alpiner Vereine gratis / andere € 10.-</p> <p>Leitung: Sandrina Wimmer Tel: 0660 / 489 84 13 Email: sandrina.wimmer@gmail.com Anmeldung bis 09.04.2024 über den Let'sMeet Link in der Ausschreibung auf www.alpenverein.at/tulln/termine</p>
Dienstag 16.04.2024	<p>Wandern am Ostrong (Waldviertel) Laimbach am Ostrong - Peilstein (1.061 m) - Kaiserstein (935 m) - Katzenstein (963 m) - Laimbach 05:45 Std Gehzeit, 850 Hm, 17 Km</p> <p>Treffpunkt: Parken beim Friedhof in Laimbach Anreise: Fahrgemeinschaften Stützpunkte: keine Ausrüstung: normale Wanderausrüstung für Tagestour, Essen und Trinken, Organisationsbeitrag: Mitglieder alpiner Vereine gratis / andere € 10.-</p> <p>Leitung: Robert Schwarz Tel: 0680 / 557 91 78 Email: robert-schwarz@posteo.at Anmeldung bis 12.04.2024</p>
Sonntag 21.04.2024	<p>Kleine, feine Wanderungen zum „Zu-Fuß-Kennenlernen“ der heimatischen Umgebung Details siehe Seite 11</p>
Samstag 27.04.2024	<p>Kapellenwanderweg Wanderung zwischen St.Andrä-Wördern, Greifenstein, Hadersfeld und Gugging</p> <p>Treffpunkt: Kirche St.Andrä-Wördern Anreise: Fahrgemeinschaften, öffentliche Anreise Stützpunkte: keine Voraussetzungen: Kondition und Ausdauer für 600 hm und 4 bis 5 Stunden Gehzeit Ausrüstung: Bergschuhe, Regenschutz, Stöcke Organisationsbeitrag: Mitglieder alpiner Vereine gratis / andere € 10.-</p> <p>Leitung: Margit Stemmen Tel. 0664 / 735 56 709 Email: margit.stemmen@a1.net Anmeldung bis 23.04.2024</p>



Wandern - Fortsetzung

Samstag 04.05.2024	<p>Die große 1er Runde gestartet am Passauerhof - ca 24 Km und 600 Hm</p> <p>Treffpunkt: Passauerhof, Start: 8:45 Anreise: Fahrgemeinschaft, individuell Voraussetzungen: Kondition für 7 Stunden Wandern Ausrüstung: gutes Schuhwerk, Regenschutz, ind. Jause Stützpunkt: Mittagessen im Landgasthaus Scheiblingstein Umkostenbeitrag: Mitglieder alpiner Vereine gratis / andere € 10.-</p> <p>Information und Anmeldung: Wolfgang Wimmer Tel: 0660 / 34 38 264 Email: wolfgangwimmer.avtulln@gmail.com Anmeldung bis 27.04.2024</p>
Dienstag 07.05.2024	<p>Ötschergräben Gösing - Erlaufboden - Kraftwerk Wienerbruck - (Mirafall) - Ötscherhias - Erlaufklause 04:30 Std Gehzeit, 450 Hm, 13 Km ohne Mirafall 05:30 Std Gehzeit, 500 Hm, 15 Km mit Mirafall</p> <p>Treffpunkt: Gösing Bahnhof Anreise: öffentlich, Fahrgemeinschaften Stützpunkte: Ötscherhias Ausrüstung: normale Wanderausrüstung für Tages tour, Essen und Trinken Organisationsbeitrag: Mitglieder alpiner Vereine gratis / andere € 10.-</p> <p>Leitung: Robert Schwarz Tel: 0680 / 557 91 78 Email: robert-schwarz@posteo.at Anmeldung bis 03.05.2024</p>
Samstag 25.05.2024	<p>Babygrat – Pechersteiglein – Appelsteig (auch für Anfänger!) Wir starten unsere Tour am kleinen, kostenfreien Parkplatz vor dem Seiser Toni. Über den Babygrat, Pechersteiglein und Appelsteig (alles einfache Felskraxeleyen im 1.Schwierigkeitsgrad) steigen wir auf die Hohe Wand auf. Beim Appelsteig gibt es eine 2+Stelle, die aber auch umgangen werden kann. Weiter führt uns unser Wanderweg zur Geländehütte, wo wir einkehren werden. Danach steigen wir über den Eselsteig wieder ab und kehren zum Ausgangspunkt zurück. Ca. 4-5 Stunden.</p> <p>Treffpunkt: Parkplatz Seiser Toni Anreise: Fahrgemeinschaften, individuell Stützpunkte: Geländehütte, Seiser Toni Voraussetzungen: etwas Kondition und Freude an kleinen Felskraxeleyen! Ausrüstung: Gutes Schuhwerk, Regenschutz, eventuell Helm, eventuell Handschuhe für den Fels, Trinken Organisationsbeitrag: Mitglieder alpiner Vereine gratis / andere € 10.-</p> <p>Leitung: Uschi Valcak Tel: 0664 / 736 32 491 Anmeldung bis 17.05.2024 wegen Tischreservierung per WhatsApp</p>



Wandern - Fortsetzung

<p>Samstag 25.05.2024</p>	<p>Schober (1.214 m) u. Öhler (1.183 m) - Von Puchberg nach Reichental Puchberg am Schneeberg - Mamauwiese - Schober - Öhler - Dürre Wand - Katharinenschlag - Waidmannsfeld - Reichental ca. 7:30 Std reine Gehzeit, 1.050 Hm auf u. 1.200 Hm ab, 24 Km</p> <p>Treffpunkt: Bahnhof Puchberg am Schneeberg Anreise: öffentlich Stützpunkte: Öhlerschutzhaus oder Gauermannhütte Voraussetzungen: Kondition für die angegebene Gehzeit und Höhenmeter, stellenweise Trittsicherheit erforderlich, kürzere steile An- u. Abstiege Ausrüstung: normale Wanderausrüstung für Tagestour, Regenschutz, ev. Wanderstöcke, Essen und Trinken Organisationsbeitrag: Mitglieder alpiner Vereine gratis / andere € 10.-</p> <p>Leitung: Sandrina Wimmer Tel: 0660 / 489 84 13 Email: sandrina.wimmer@gmail.com Anmeldung bis 21.05.2024 über den Let'sMeet Link in der Ausschreibung auf www.alpenverein.at/tulln/termine</p>
<p>Sonntag 26.05.2024</p>	<p>Kleine, feine Wanderungen zum „Zu-Fuß-Kennenlernen“ der heimatlichen Umgebung Details siehe Seite 11</p>
<p>Dienstag 28.05.2024</p>	<p>Falkenschlucht - Tirolerkogel (1.380 m) Annaberg - Falkenschlucht - Tirolerkogel - Annaberg 06:00 Std Gehzeit, 1.050 Hm, 17 Km</p> <p>Treffpunkt: Annaberg, Parkplatz vorm Ortsbeginn Anreise: öffentlich, Fahrgemeinschaften Stützpunkte: Annabergerhaus Ausrüstung: normale Wanderausrüstung für Tagestour, Essen und Trinken Organisationsbeitrag: Mitglieder alpiner Vereine gratis / andere € 10.-</p> <p>Leitung: Robert Schwarz Tel: 0680 / 557 91 78 Email: robert-schwarz@posteo.at Anmeldung bis 24.05.2024</p>





Wandern - Fortsetzung

<p>Samstag 15.06.2024</p>	<p>Trefflingfall - Von Gösing nach Winterbach Gösing - Teufelskirche - Trefflingfall - Hochbärneckwarte - Winterbach ca. 6:30 Std reine Gehzeit, 700 Hm auf u. 850 Hm ab, 21 Km</p> <p>Treffpunkt: Bahnhof Gösing a.d. Mariazellerbahn Anreise: öffentlich Stützpunkte: Almhaus Hochbärneck Voraussetzungen: Kondition für die angegebene Gehzeit und Höhenmeter, Trittsicherheit erforderlich, längere zum Teil steile An- u. Abstiege Ausrüstung: normale Wanderausrüstung für Tagestour, Regenschutz, ev. Wanderstöcke, Essen und Trinken Organisationsbeitrag: Mitglieder alpiner Vereine gratis / andere € 10.-</p> <p>Leitung: Sandrina Wimmer Tel: 0660 / 489 84 13 Email: sandrina.wimmer@gmail.com Anmeldung bis 11.06.2024 über den Let'sMeet Link in der Ausschreibung auf www.alpenverein.at/tulln/termine</p>
<p>Sonntag 16.06.2024</p>	<p>Kleine, feine Wanderungen zum „Zu-Fuß-Kennenlernen“ der heimatlichen Umgebung Details siehe Seite 11</p>
<p>Dienstag 06.08.2024</p>	<p>Roßkogel (1.479 m) - Kreuzschober (1.410m) Mürzzuschlag Bahnhof – nach Langenwang mit der Bahn – Roßkogel – Kreuzschober - Mürzzuschlag Bahnhof 06:15 Std Gehzeit, 1.000 Hm, 19 Km</p> <p>Treffpunkt: Mürzzuschlag Bahnhof Anreise: öffentlich, Fahrgemeinschaften Stützpunkte: unterwegs keine, danach in Mürzzuschlag Ausrüstung: normale Wanderausrüstung für Tagestour, Essen und Trinken Organisationsbeitrag: Mitglieder alpiner Vereine gratis / andere € 10.-</p> <p>Leitung: Robert Schwarz Tel: 0680 / 557 91 78 Email: robert-schwarz@posteo.at Anmeldung bis 02.08.2024</p>
<p>Ende August / Anfang September</p>	<p>Wandern in Kärnten Christine Riedl plant 5 Tage wandern im Großraum Villach. Der genaue Zeitpunkt steht noch nicht fest - es wird Ende August/Anfang September werden. Alle Details werden zeitgerecht auf der Homepage bekanntgegeben. Wenn du prinzipiell Interesse hast, kannst du dich bei Christine jetzt schon melden und sie schickt dir die Details, sobald alles fixiert ist.</p> <p>Leitung: Christine Riedl Tel: 0676 / 482 68 86 Email: berglerin1@gmx.net</p>
<p>Sonntag 01.09.2024</p>	<p>Kleine, feine Wanderungen zum „Zu-Fuß-Kennenlernen“ der heimatlichen Umgebung Details siehe Seite 11</p>



Wandern - Fortsetzung

<p>Dienstag 03.09.2024</p>	<p>Hohe Veitsch (1.981 m) - Überschreitung Dobrein bei Mürzsteg – Senkstein – Ebenhütte – Gaf Meran Haus – Hohe Veitsch – Gingatzwiese – Sohlenalm – Niederalpl – 2. Auto 06:30 Std Gehzeit, 1.210 Hm, 17 Km</p> <p>Treffpunkt: Dobrein bei Mürzsteg Anreise: Fahrgemeinschaften Stützpunkte: Graf Meran Haus Voraussetzungen: sehr gute Kondition erforderlich, da sehr lange Tour mit sehr vielen Höhenmetern. Ausrüstung: normale Wanderausrüstung für Tagestour, Essen und Trinken Organisationsbeitrag: Mitglieder alpiner Vereine gratis / andere € 10.-</p> <p>Leitung: Robert Schwarz Tel: 0680 / 557 91 78 Email: robert-schwarz@posteo.at Anmeldung bis 30.08.2024</p>
<p>Dienstag 24.09.2024</p>	<p>Große Scheibe (1.473 m) Mürzzuschlag Bahnhof – nach Kapellen mit dem Bus – Große Scheibe - Mürzzuschlag</p> <p>Treffpunkt: Mürzzuschlag Bahnhof Anreise: öffentlich, Fahrgemeinschaften Stützpunkte: unterwegs keine, danach in Mürzzuschlag Ausrüstung: normale Wanderausrüstung für Tagestour, Essen und Trinken Organisationsbeitrag: Mitglieder alpiner Vereine gratis / andere € 10.-</p> <p>Leitung: Robert Schwarz Tel: 0680 / 557 91 78 Email: robert-schwarz@posteo.at Anmeldung bis 20.09.2024</p>
<p>Samstag 28.09.2024</p>	<p>Trattekogel (1.565 m) - Von Semmering nach Mürzzuschlag Semmering - Pinkenkogel - Ochnerhöhe - Kampalpe - Trattekogel - Mürzzuschlag ca. 6:30 Std reine Gehzeit, 900 Hm u. 1.200 Hm ab, 20 Km</p> <p>Treffpunkt: Bahnhof Semmering Anreise: öffentlich Stützpunkte: keine Voraussetzungen: Kondition für die angegebene Gehzeit und Höhenmeter, stellenweise Trittsicherheit erforderlich, kürzere steile An- u. Abstiege Ausrüstung: normale Wanderausrüstung für Tagestour, Regenschutz, ev. Wanderstöcke, Essen und Trinken Organisationsbeitrag: Mitglieder alpiner Vereine gratis / andere € 10.-</p> <p>Leitung: Sandrina Wimmer Tel: 0660 / 489 84 13 Email: sandrina.wimmer@gmail.com Anmeldung bis 24.09.2024 über den Let'sMeet Link in der Ausschreibung auf www.alpenverein.at/tulln/termine</p>



Wandern - Fortsetzung

<p>Sonntag 06.10.2024</p>	<p>Naturpark Wüste Mannersdorf Wir starten unsere Runde am Wegbeginn zur Hochfilzerhütte und wandern vorbei am großen Lafarge Steinbruch zum Eingang des jüngsten Naturparks Österreichs. Über das Kloster St. Anna, die Ruine Scharfeneck, die Kaiser Franz Josef Warte, den Scheiterberg und die Schiwiese führt unsere Route zur familiär geführten Hochfilzerhütte. Diese Unternehmung haben wir bereits in den vergangenen Jahren durchgeführt. Da es das Gebiet meiner eigenen Kindheit ist möchte ich diese Tour wieder als meinen persönlichen Jahresabschluss machen und die Saison bei der Hochfilzerhütte gemütlich ausklingen lassen. Da ich euch alle dann wirklich ein halbes Jahr nicht sehe und diese Runde für ALLE machbar ist, freue ich mich, wenn wieder möglichst viele mitkommen! Eine ca.17km lange Runde ohne besonderen Schwierigkeiten..</p> <p>Treffpunkt: Parkplatz Hochfilzerhütte Anreise: Fahrgemeinschaften, individuell Stützpunkte: Hochfilzerhütte Voraussetzungen: etwas Kondition und Lust mit uns mein Wanderjahr ausklingen zu lassen Ausrüstung: Gutes Schuhwerk, Regenschutz, ausreichend Trinken Organisationsbeitrag: Mitglieder alpiner Vereine gratis / andere € 10.-</p> <p>Leitung: Uschi Valcak Tel: 0664 / 736 32 491 Anmeldung bis 02.10.2024 per WhatsApp</p>
<p>Dienstag 15.10.2024</p>	<p>Schneealpe über Blarergraben und Almgraben Lohmgraben - Blarergraben - Schneealpehaus (1.784 m) - Lurgbauerhütte - Schauerstein (1.812 m) - Almgraben - Lohmgraben 05:30 Std Gehzeit 970 Hm, 13 Km</p> <p>Treffpunkt: Parkplatz im Lohmgraben Anreise: Fahrgemeinschaften Stützpunkte: Schneealpehaus, Lurgbauerhütte Ausrüstung: normale Wanderausrüstung für Tagestour, Essen und Trinken Organisationsbeitrag: Mitglieder alpiner Vereine gratis / andere € 10.-</p> <p>Leitung: Robert Schwarz Tel: 0680 / 557 91 78 Email: robert-schwarz@posteo.at Anmeldung bis 11.10.2024</p>





Wandern - Fortsetzung

<p>Samstag 19.10.2024</p>	<p>Glatzberg (904 m) - Von Waidhofen a.d. Ybbs nach Gaflenz/Oberland Waidhofen a.d. Ybbs - Glatzberg - Holzbauernkreuz - Hochseeberg - Amstettner Hütte - Gaflenz/Oberland ca. 6:30 Std reine Gehzeit, 1.100 Hm auf u. 950 Hm ab, 18 Km</p> <p>Treffpunkt: Bahnhof Waidhofen a.d. Ybbs Anreise: öffentlich Stützpunkte: Amstettnerhütte Voraussetzungen: Kondition für die angegebene Gehzeit und Höhenmeter, stellenweise Trittsicherheit erforderlich, kürzere steile Abstiege Ausrüstung: normale Wanderausrüstung für Tagestour, Regenschutz, ev. Wanderstöcke, Essen und Trinken Organisationsbeitrag: Mitglieder alpiner Vereine gratis / andere € 10.-</p> <p>Leitung: Sandrina Wimmer Tel: 0660 / 489 84 13 Email: sandrina.wimmer@gmail.com Anmeldung bis 15.10.2024 über den Let'sMeet Link in der Ausschreibung auf www.alpenverein.at/tulln/termine</p>
<p>Sonntag 20.10.2024</p>	<p>Kleine, feine Wanderungen zum „Zu-Fuß-Kennenlernen“ der heimatlichen Umgebung Details siehe Seite 11</p>
<p>Samstag 26.10.2024</p>	<p>Aubergwanderung ca. 7 km und 250 Hm Start und Ende vor dem Gasthaus Bruckner, gemütlicher Abschluss mit Sturm im Pfadfinderheim in Baumgarten, Details zeitnah über die WhatsApp Gruppe Wandern</p> <p>Information und Anmeldung: Wolfgang Wimmer Tel: 0660 / 34 38 264 Email: wolfgangwimmer.avtulln@gmail.com keine Anmeldung notwendig</p>
<p>Samstag 02.11.2024</p>	<p>Von Ried über Höbersbach auf den Tropberg und über Sandling und die Klosterruine zurück ca 21 km und 650 Hm</p> <p>Treffpunkt: Sportplatz Ried, Start: 9:00 Anreise: Fahrgemeinschaft, individuell Voraussetzungen: Kondition für 6 Stunden Wandern Ausrüstung: gutes Schuhwerk, Regenschutz, ind. Jause Stützpunkt: Mittagessen im Wienerwaldhof Umkostenbeitrag: Mitglieder alpiner Vereine gratis / andere € 10.-</p> <p>Information und Anmeldung: Wolfgang Wimmer Tel: 0660 34 38 264 Email: wolfgangwimmer.avtulln@gmail.com Anmeldung bis 25.10.2024</p>



Wandern - Fortsetzung

Dienstag 05.11.2024	<p>Nationalpark Marchauen Wir werden den ganzen Nationalpark von Norden nach Süden durchwandern. 05:00 Std Gehzeit, 50 Hm, 19 Km</p> <p>Treffpunkt: Bahnhof Angern an der March Anreise: öffentlich, Fahrgemeinschaften Stützpunkte: unterwegs keine, danach in Marchegg Ausrüstung: normale Wanderausrüstung für Tagestour, Essen und Trinken Organisationsbeitrag: Mitglieder alpiner Vereine gratis / andere € 10.-</p> <p>Leitung: Robert Schwarz Tel: 0680 / 557 91 78 Email: robert-schwarz@posteo.at Anmeldung bis 01.11.2024</p>
Sonntag 10.11.2024	<p>Kleine, feine Wanderungen zum „Zu-Fuß-Kennenlernen“ der heimatlichen Umgebung Details siehe Seite 11</p>



Das Alpenvereinshaus



Der **Alpenvereinshaus Gastgarten Donaublick** wird 2024 wieder im Mai öffnen. Das genaue Datum wird Birgit über Facebook und WhatsApp bzw. auf der Homepage bekanntgeben.

Gerne richtet das Team rund um Birgit auch deine Geburtstagsfeier oder andere Gründe zum Feiern aus. Bei Schlechtwetter steht auch der Veranstaltungsraum im 1. Stock zur Verfügung. Bei Fragen oder Interesse wende dich bitte direkt an unsere Pächterin:

Birgit Rabacher 0664 5224920.

Gerne kannst du dich auch in ihren Infoverteiler auf WhatsApp aufnehmen lassen – Info dafür an Birgit oder du folgst dem Alpenverein Gastgarten Donaublick auf Facebook.



Wetterlinks

Wetterphon (ZAMG)

Tonbanddienst.

Kosten 0,68 Euro / Minute

Prognose für

Österreich	0900 91 1566 00
Wien	0900 91 1566 01
Niederösterreich	0900 91 1566 02
Burgenland	0900 91 1566 03
Oberösterreich	0900 91 1566 04
Salzburg	0900 91 1566 05
Kärnten	0900 91 1566 06
Steiermark	0900 91 1566 07
Tirol	0900 91 1566 08
Vorarlberg	0900 91 1566 09
5Tage-Österreich	0900 91 1566 10
Biowetter	0900 91 1566 17
Pollenflug	0900 91 1566 18

Persönliche Beratung (GeoSphere -ZAMG)

Kosten max. € 3,64 / Minute

Rund um die Uhr besetzt für:

Wien/Niederösterreich/Burgenland 0900 566 566 1

Täglich von 08:00-16:00 für:

Salzburg/Oberösterreich	0900 566 566 5
Tirol	0900 566 566 6
Kärnten	0900 566 566 7
Steiermark	0900 566 566 8
Vorarlberg	0900 566 566 9

Achtung:

Die Rufnummern sind nur innerhalb der nationalen Grenzen erreichbar!

Alpenvereinswetter online:

<https://mein.alpenverein.at/portal/wetter/noe.php>

Notrufnummern

Ohne Netz und im Funkschatten ist kein Notruf möglich. Wechsle zu besserem Standort und wähle regelmäßig 112.

Europäischer Notruf

Zugang in jedes verfügbare Netz, wenn nach dem Einschalten statt des P1N-Codes 112 eingegeben wird oder mittels SOS Notruf Funktion (siehe Bedienungsanleitung ihres Mobiltelefons).

Alpin Notruf (aus dem Inland)

Österreich	140
Schweiz (REGA)	141
Schweiz Ausland	+41 333 333 333
Italien/Südtirol	118
Frankreich	15
Chamonix	+33 450 531 689

Impressum

Medieninhaber:

Österreichischer Alpenverein, Sektion Tulln
3430 Tulln, Donaulände 1
e-mail: tulln@sektion.alpenverein.at
ZVR-Zahl 985381633

Redaktion und Gestaltung:

Programm:

Robert Schwarz, 1130 Wien, Frimbergerg. 6
e-mail: robert-schwarz@posteo.at

☎ 0680 / 557 91 78

Berichte:

Sandrina Wimmer
☎ 0660 / 489 84 13

Druck:

Druck + Copy Zentrum Tulln, ☎ 02272 / 68249



MARKUS MITTERER,

staatlich geprüfter Berg- und Schiführer
ist Mitglied der OeAV-Sektion Tulln

Ob Schitour, Hochtour, Felsklettern oder Eisklettern, ich würde mich freuen, mit Dir auf Deine **Wunschtour** zu gehen!

Termin:

Nach Vereinbarung und Verhältnissen.

Preis:

Der Preis richtet sich nach Schwierigkeit der Tour, Gruppengröße und Gebiet.

Anmeldung und Info bei

markus.mitterer@gmx.net
Tel. 0676/5177684